






MAPA DE PELIGROSIDAD POR MOVIMIENTOS DE LADERA

-  Pendientes medias-altas con deslizamientos y desprendimientos activos
-  Pendientes altas con deslizamientos y desprendimientos activos de magnitud
-  Términos municipales
-  Áreas con inestabilidad de magnitud considerable
-  Deslizamiento o desprendimientos actuales

PLAN DE EMERGENCIAS MUNICIPALES

PLANO:	ANÁLISIS DE RIESGOS NATURALES. RIESGOS GEOLÓGICOS. MOVIMIENTOS DE LADERA EN TÉRMINO MUNICIPAL. MAPA DE PELIGROSIDAD.
FECHA:	Marzo 2014
FECHA REVISIÓN:	---
ESCALA:	1:100.000
NUMERO:	12 / 03