


DOCUMENTO REFUNDIDO ÚNICO E INTEGRADO

PGMO

Alhama de Murcia

M A R Z O 2 0 1 1



INFORME SOBRE LOS SERVICIOS EXISTENTES EN LAS UNIDADES DE ACTUACIÓN SU 04-05, SU 03-14, SU 06-08, SU 07-06D, SU 07-07D Y SU 07-09D

Diligencia: El presente **Documento Refundido Único e Integrado** de todos los documentos del P.G.M.O., se redacta en cumplimiento de la Orden del Excmo. Sr. Consejero de Obras Públicas y Ordenación del Territorio, de 23 de febrero de 2011, y de conformidad al artículo 150 de la Ley del Suelo de la Región de Murcia.

Alhama de Murcia a 11 de marzo de 2011
El Secretario General,

Fdo.: **David Ré Soriano.**



INCOTEC CONSULTORES S.L.
C/ Pina, 21 Entlo. 30009 Murcia
TLF: 968 21 01 49 - 968 22 24 82 FAX: 968 28 17 96



0.- INDICE

1.- MEMORIA DESCRIPTIVA

- **SU 04-05**
- **SU 03-14**
- **SU 06-08**
- **SU 07-06D**
- **SU 07-07D**
- **SU 07-09D**

2.- PLANOS

Los planos que acompañan a esta memoria descriptiva son meramente orientativos.

La relación de planos es la siguiente:

1. Situación.
 - 2.1 Emplazamiento SU 04-05.
 - 2.2 Electricidad SU 04-05.
 - 2.3 Saneamiento SU 04-05.
 - 2.4 Abastecimiento SU 04-05.
 - 3.1 Emplazamiento SU 03-14.
 - 3.2 Electricidad SU 03-14.
 - 3.3 Saneamiento SU 03-14.
 - 3.4 Abastecimiento SU 03-14.
- 4.1 Emplazamiento SU 06-08.
 - 4.2 Electricidad SU 06-08.
 - 4.3 Abastecimiento SU 06-08.
 - 4.4 Saneamiento SU 06-08.
- 5.1 Emplazamiento SU 07-06D.
 - 5.2 Electricidad SU 07-06D.
 - 5.3 Abastecimiento SU 07-06D.
- 6.1 Emplazamiento SU 07-07D.
 - 6.2 Electricidad SU 07-07D.
 - 6.3 Abastecimiento SU 07-07D.
- 7.1 Emplazamiento SU 07-09D.
 - 7.2 Electricidad SU 07-09D.
 - 7.3 Abastecimiento SU 07-09D.

INFORME SOBRE SERVICIOS EXISTENTES EN LAS UNIDADES DE ACTUACION SU 04-05, SU 03-14, SU 06-08, SU 07-06D, SU 07-07D Y SU07-09D DEL PGMO DE ALHAMA DE MURCIA (MURCIA).

Atendiendo a los criterios establecidos por la Dirección General de Urbanismo, Consejería de Obras Públicas, Vivienda y Transporte y tras haber presentado este informe a la misma, quedan justificados como suelo urbano las unidades de actuación SU 04-05, SU 03-14 y SU 06-08. Las anteriores unidades de actuación SU 07-06D, SU 07-07D y SU 07-09D quedan clasificadas como suelo urbanizable sectorizado especial de uso residencial, y son USEC 12-20 ESPECIAL, USEC 12-21 ESPECIAL Y USEC 12-22 ESPECIAL respectivamente.

1.- MEMORIA DESCRIPTIVA.

El siguiente informe se realiza como justificación para el cambio a suelo urbano de los sectores que a continuación se describen.

SU 04-05.

Descripción de la zona.

Este terreno se encuentra ubicado a las afueras de la parte oeste de Alhama de Murcia contigua al casco urbano.

El terreno tiene forma triangular y está delimitado por dos viales, uno en su parte norte, llamado "Camino de los Tejares" y otro en su parte sur llamado "Camino de la Molineta", los cuales convergen en la parte más al este, que a su vez es la más cercana al casco urbano. Actualmente el terreno se encuentra totalmente despejado y desbrozado. Se trata de un terreno llano a cota con los viales limítrofes.



Foto 1. Encuentro de los viales perimetrales.

Por el oeste limita con un huerto y con una edificación.



Foto 2. Línea eléctrica existente.

Las infraestructuras existentes en la zona son las siguientes:

Electricidad: Como se puede apreciar en la foto nº2, existen líneas eléctricas de baja tensión cuyas torres están ubicadas en el terreno.

En la parte norte, junto al deportivo existe un centro de transformación eléctrico.



Foto 3. Centro de transformación al fondo de la imagen .

Abastecimiento: Según información obtenida de Urbaser, empresa municipal de aguas, existe una línea de polietileno de diámetro 110 en la rotonda más próxima al terreno que está ubicada en el “Camino del Hornillo”, a escasos 100 metros del terreno.

Saneamiento: Tanto en el vial al “Camino de los Tejares”, como en los viales de las viviendas unifamiliares existe una red de alcantarillado. En estos viales podemos apreciar las tapas de pozos pertenecientes a ésta red.

Según Urbaser existe una conducción de hormigón armado de diámetro 400 en la rotonda más próxima al terreno que está ubicada en el “Camino del Hornillo”, a escasos 100 metros del terreno.



Foto 4. Pozo de la red de saneamiento.



Foto 5. Tapa pozo saneamiento en el "Camino del Hornillo"



Foto 6. Calle contigua urbanizada, al fondo pozo de registro.

Alumbrado público: Se aprecia claramente la red de alumbrado público existiendo farolas en todos los viales de la zona.



Foto 7. Farolas que forman parte de la red de alumbrado público.

Red de telefonía: Por la parte norte del terreno se aprecian postes de la red de telefonía. Ver fotos 7 y 8.



Foto 8. Poste de la red de telefonía.

Recogida de basuras: Existen contenedores de basura en la zona que indican que hay una recogida de basura.



Foto 9. Contenedor de basuras en la prolongación del Camino de Tejares.

URB 03-14.

Descripción de la zona.

El terreno está situado al este de la población de Alhama de Murcia. Al norte limita con el “Camino de la Torreta”, por el comienzo del casco urbano y por “El Pozo”; por el este limita con “El Pozo”, por el sur limita con la vía del tren y por el oeste con más huertos. Al norte y perpendicular al terreno se encuentra la calle del Tomillo.

El terreno actualmente es un huerto de naranjos que se encuentra a cota con el “Camino de la Torreta”.

En la parte norte del terreno, actualmente se están realizando obras para la ampliación del “Camino de la Torreta”.




Foto 10. Ampliación del “Camino de la Torreta”.

Las infraestructuras existentes en la zona son las siguientes:

Electricidad: La zona está provista de infraestructura eléctrica, como se aprecia por los distintos postes de luz existentes en las edificaciones contiguas al terreno.




Foto 11. Instalación eléctrica próxima al terreno.

Abastecimiento: En la parte norte de la calle del Tomillo existe una línea de abastecimiento de diámetro 125 de fibrocemento.

Saneamiento: En la calle Tomillo se encuentran varios pozos pertenecientes a la red de saneamiento. En las obras que se están realizando en el “Camino de la Torreña” se está montando un colector de hormigón armado de diámetro 300.



Foto 12. Pozo de saneamiento.



Foto 13. Pozo de saneamiento.

Alumbrado público: Se observan en la zona varias farolas colocadas en las fachadas de las edificaciones existentes, pero en el “Camino de la Torreña” sólo se observan farolas dentro del recinto de “El Pozo”, que están pegadas al vallado.



Foto 14. Farolas en las fachadas.



Foto 15. Al fondo farolas pertenecientes a "El Pozo".

Red de telefonía: En la zona se advierte cableado perteneciente a la red de telefonía.



Foto 16. Cableado de telefonía.

Recogida de basuras: Existen contenedores de basura en la zona que indican que hay una recogida de basura.



Foto 17. Contenedores en al zona.

SU 06-08 del Berro.

Descripción de la zona.

El terreno objeto de estudio se encuentra en la zona noroeste de la población denominada El Berro.

El terreno es de forma irregular terminando en triángulo por su parte este. La parte triangular de éste terreno está ocupada por almendros y su cota es inferior en unos 2 metros a la calle Francisco López López, que limita al terreno por su parte sur.

Por el lado más al oeste el terreno tiene una orografía muy escarpada, formando un montículo, en cuya cima se encuentra el depósito de agua potable de El Berro.

El terreno limita por su parte sureste con la calle Francisco López López, con la Iglesia Nuestra Señora de los Dolores y con algunas edificaciones. Al norte se encuentran terrenos cultivados y monte público.



Foto 18. Vista panorámica del terreno desde el depósito.

Las infraestructuras existentes en la zona son las siguientes:

Electricidad: En la calle Francisco López López se encuentran varios postes de luz y existen viviendas con suministro eléctrico.



Foto 19. Postes de luz.



Foto 20. Postes de luz.

Abastecimiento: En la zona se han encontrado alguna tapa perteneciente a la red de abastecimiento. Y en terreno está el Depósito de Agua potable de “El Berro”.

Según información facilitada por Urbaser, por la calle Francisco López López pasa una línea de tubería de abastecimiento de diámetro 60 de fibrocemento.



Foto 21. Tapadera de arqueta de abastecimiento.

Saneamiento: La recogida de aguas fecales se realiza mediante fosas sépticas en la calle Francisco López López pero en la calle Mayor existen pozos de saneamiento.



Foto 22ª. Pozo de saneamiento en la calle Mayor.

Alumbrado público: Existe alumbrado en esta zona de El Berro. Las farolas están por toda la pedanía.

En la calle Francisco López López existen varias.



Foto 22. Farolas en la Plaza de la Iglesia.

Red de telefonía: En la calle Francisco López López se observan acometidas telefónicas, además en la calle Mayor, que es paralela a ésta existe una estación de telefonía de la empresa Telefónica.



Foto 23. En el margen superior izquierdo de la imagen se aprecia una acometida telefónica.



Foto 24. Estación de telefonía de Telefónica.

Recogida de basuras: Existen contenedores de basura en la zona que indican que hay una recogida de basura.

SU 07-06D.

Descripción de la zona.

El terreno objeto de estudio se forma parte de la zona llamada Venta Aledo, está junto a la nueva autovía Alhama-Mazarrón.

Se trata de un terreno llano, a cota con los viales que los rodean y actualmente se dedica al cultivo.

El terreno es de forma triangular estando limitado por todos sus lados por viales, el vial que se encuentra al sur del terreno es la comarcal MU-602, que une las pedanías que desde Venta Aledo hasta Los Muñones, los otros dos viales son caminos asfaltados.



Foto 25. Vista del terreno con la comarcal MU-602.



Foto 26. Vista del terreno con el camino asfaltado.

Las infraestructuras existentes en la zona son las siguientes:

Electricidad: Existen varios postes de luz en la zona que dan servicios a las viviendas de la zona, incluso parte de la red eléctrica pasa por el terreno.



Foto 27. Poste de luz ubicado en el terreno.



Foto 28. Detalle de acometida eléctrica en vivienda unifamiliar situada en el terreno.

Abastecimiento: Según información facilitada por Urbaser existe una línea que termina en Venta Aledo y que es paralela a la autovía de Alhama-Mazarrón. Esta tubería es de polietileno de diámetro 315 y abastece a Venta Aledo.



Foto 29. Pozo de registro de la red de abastecimiento.



Foto 30. Acometida doméstica de abastecimiento.

Saneamiento: La recogida de aguas fecales se realiza mediante fosas sépticas.

Alumbrado público: Se observan varias farolas en la zona.



Foto 31. Viviendas con farolas en sus fachadas.



Foto 32. Farolas en la zona este del terreno.

Red de telefonía: La red de telefonía no se ha detectado en la zona.



Foto 33. Acometida domiciliar de telefonía.

Recogida de basuras: Se han encontrado varios contenedores junto a las viviendas de la zona.



Foto 34. Contenedores de basura en Venta Aledo.

SU 07-07D.

Descripción de la zona.

El terreno está ubicado en la pedanía de La Molata, sigue el trazado de la comarcal MU-602 que divide al mismo en dos partes.

El terreno tiene una orografía suave, con ligeras pendientes siguiendo las pendientes de la carretera comarcal. Se trata de un terreno despejado.

En el se encuentra una vivienda unifamiliar, el resto del terreno se dedica a cultivos, parte de ellos abandonados.

Las infraestructuras existentes en la zona son las siguientes:

Electricidad: La Molata cuenta con red de electricidad, se puede apreciar en los acometidas a las viviendas.



Foto 35. Acometida eléctrica a vivienda unifamiliar.




Foto 36. Acometida eléctrica de la Ermita de La Molata

Abastecimiento: En La Molata la red de abastecimiento se encuentra bajo la carretera y se trata de una tubería de polietileno de diámetro 125. Se encuentran a la vista varias acometidas domésticas.



Foto 37. Acometida doméstica de abastecimiento.



Foto 38. Acometida doméstica de abastecimiento.

Saneamiento: La recogida de aguas fecales se realiza mediante fosas sépticas.

Alumbrado público: Se observan varias farolas en la zona.



Foto 39. Farolas en la calle mayor.



Foto 40. Farola en el lateral de la Ermita de La Molata.

Red de telefonía: Existen acometidas de la red de telefonía.



Foto 41. Acometida domiciliaria de telefonía.

Recogida de basuras: Se han encontrado varios contenedores junto a las viviendas de la zona.



Foto 42. Contenedores de basura en La Molata.

SU 07-09D.

Descripción de la zona.

El terreno está ubicado en la pedanía de Los Muñones, totalmente al sur de ésta población.

Tiene una orografía suave y está dedicada al cultivo. En la parte norte del terreno se encuentra un camino y parte de las viviendas de ésta pedanía; por su parte sur se encuentran más cultivos.



Foto 43. Vista de la zona objeto de estudio.

Las infraestructuras existentes en la zona son las siguientes:

Electricidad: Los Muñoces cuenta con red de electricidad, se puede apreciar en los acometidas a las viviendas.



Foto 44. Acometida eléctrica a vivienda unifamiliar.

Abastecimiento: En Los Muñoces la red de abastecimiento se encuentra bajo la carretera y se trata de una tubería de polietileno de diámetro 125. Se encuentran a la vista varias acometidas domésticas.



Foto 45. Acometida doméstica de abastecimiento.

Saneamiento: No existe red de saneamiento en la zona, la recogida de aguas fecales se realiza mediante fosas sépticas.

Alumbrado público: Se observan varias farolas en la zona.



Foto 46. Farolas en la fachada de una vivienda.

Red de telefonía: Existen acometidas de la red de telefonía.



Foto 47. Acometida domiciliar de telefonía.

Recogida de basuras: Se han encontrado varios contenedores junto a las viviendas de la zona.



Foto 48. Contenedores de basura en Los Muñones.

Alhama de murcia, marzo 2011.

EQUIPO REDACTOR:
INCOTEC CONSULTORES, S.L.**Fdo. Julio Pérez Sánchez****DIRECTOR OFICINA DEL PGMO.**
El Arquitecto Municipal.**Fdo.: Domingo Monserrat Delgado.**

Diligencia: El presente **Documento Refundido Único e Integrado** de todos los documentos del P.G.M.O., se redacta en cumplimiento de la Orden del Excmo. Sr. Consejero de Obras Públicas y Ordenación del Territorio, de 23 de febrero de 2011, y de conformidad al artículo 150 de la Ley del Suelo de la Región de Murcia.

Alhama de Murcia a 11 de marzo de 2011
El Secretario General,**Fdo.: David Ré Soriano.**

2.- PLANOS

Los planos que acompañan a esta memoria descriptiva son meramente orientativos.

La relación de planos es la siguiente:

1. Situación
 - 2.1 Emplazamiento SU 04-05
 - 2.2 Electricidad SU 04-05
 - 2.3 Saneamiento SU 04-05
 - 2.4 Abastecimiento SU 04-05

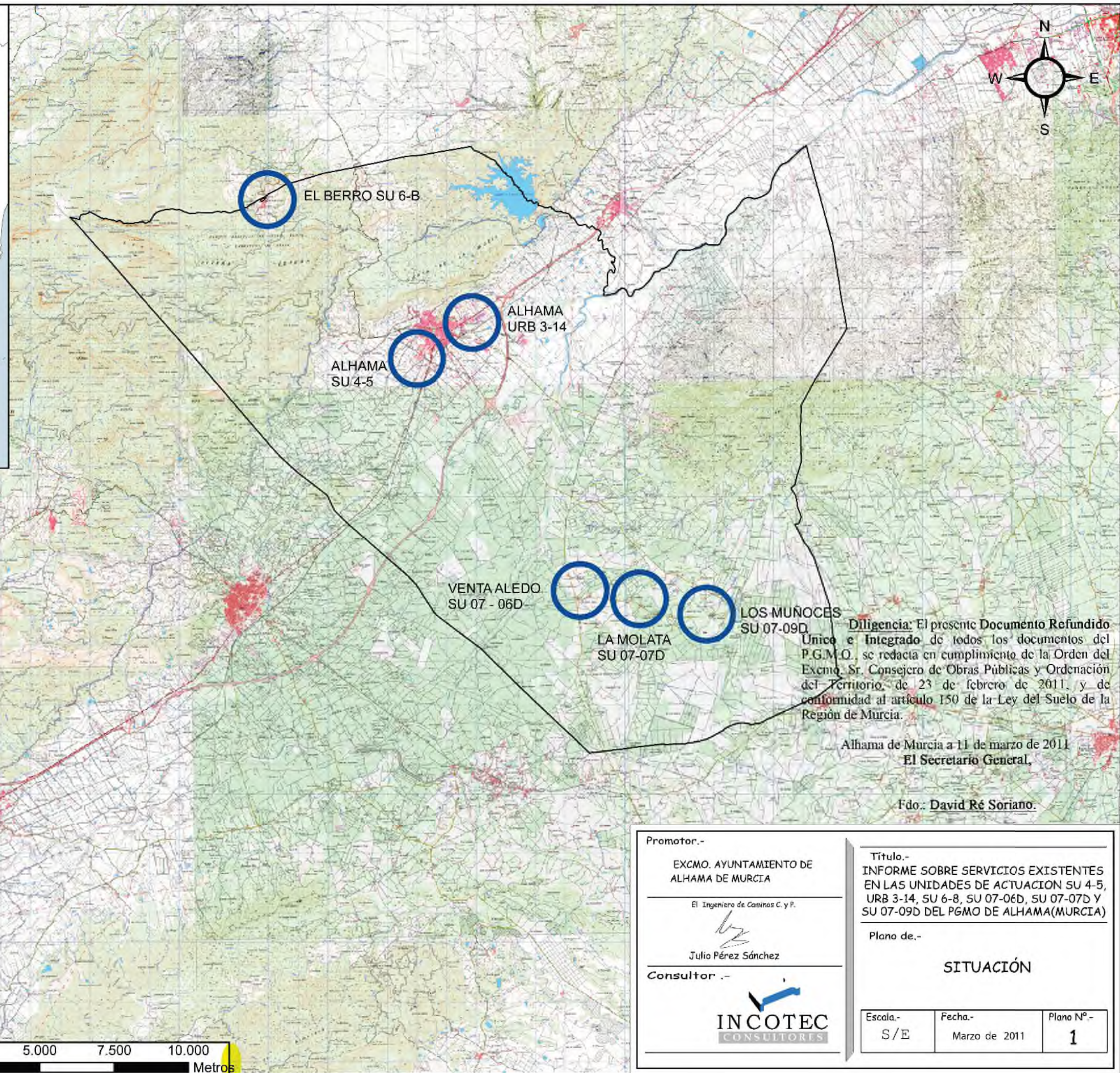
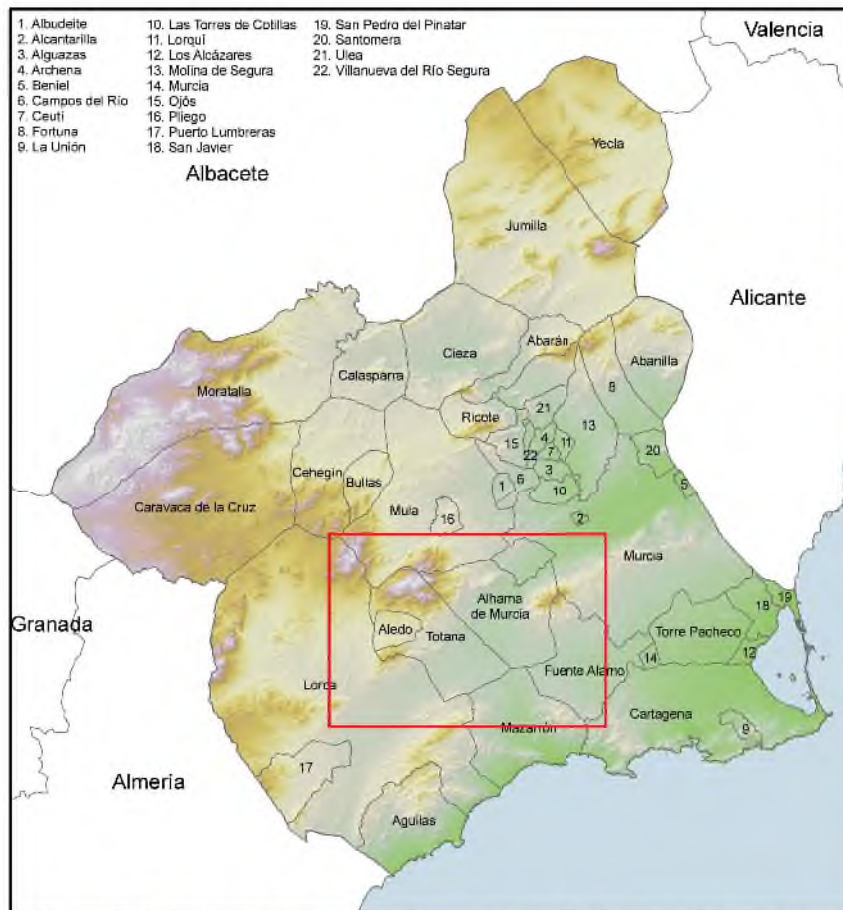
- 3.1 Emplazamiento SU 03-14
- 3.2 Electricidad SU 03-14
- 3.3 Saneamiento SU 03-14
- 3.4 Abastecimiento SU 03-14

- 4.1 Emplazamiento SU 06-08
- 4.2 Electricidad SU 06-08
- 4.3 Abastecimiento SU 06-08
- 4.4 Saneamiento SU 06-08

- 5.1 Emplazamiento SU 07-06D
- 5.2 Electricidad SU 07-06D
- 5.3 Abastecimiento SU 07-06D

- 6.1 Emplazamiento SU 07-07D
- 6.2 Electricidad SU 07-07D
- 6.3 Abastecimiento SU 07-07D

- 7.1 Emplazamiento SU 07-09D
- 7.2 Electricidad SU 07-09D
- 7.3 Abastecimiento SU 07-09D



Diligencia: El presente Documento Refundido Único e Integrado de todos los documentos del P.G.M.O., se redacta en cumplimiento de la Orden del Excmo. Sr. Consejero de Obras Públicas y Ordenación del Territorio, de 23 de febrero de 2011, y de conformidad al artículo 150 de la Ley del Suelo de la Región de Murcia.

Alhama de Murcia a 11 de marzo de 2011
El Secretario General,

Fdo.: David Ré Soriano.

Promotor.-
EXCMO. AYUNTAMIENTO DE ALHAMA DE MURCIA

El Ingeniero de Caminos C. y P.

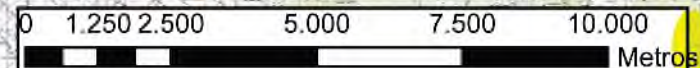
[Signature]
Julio Pérez Sánchez


Consultor.-
INCOTEC
CONSULTORES

Título.-
INFORME SOBRE SERVICIOS EXISTENTES EN LAS UNIDADES DE ACTUACION SU 4-5, URB 3-14, SU 6-8, SU 07-06D, SU 07-07D Y SU 07-09D DEL P.G.M.O. DE ALHAMA(MURCIA)

Plano de.-
SITUACIÓN

Escala.- S/E	Fecha.- Marzo de 2011	Plano Nº.- 1
-----------------	--------------------------	------------------------





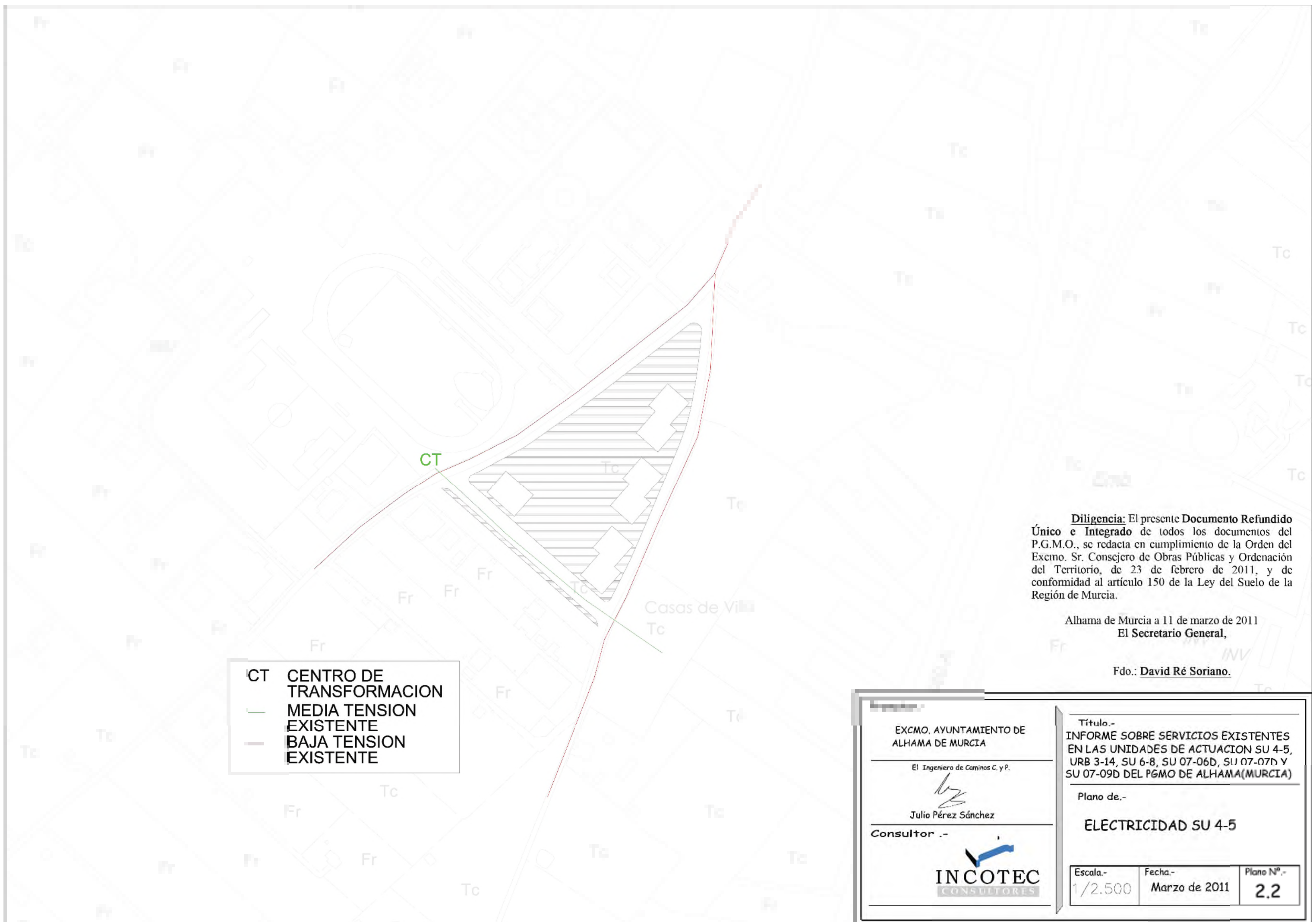
 **ZONA ESTUDIADA**

Diligencia: El presente Documento Refundido Único e Integrado de todos los documentos del P.G.M.O., se redacta en cumplimiento de la Orden del Excmo. Sr. Consejero de Obras Públicas y Ordenación del Territorio, de 23 de febrero de 2011, y de conformidad al artículo 150 de la Ley del Suelo de la Región de Murcia.

Alhama de Murcia a 11 de marzo de 2011
El Secretario General,

Fdo.: David Ré Soriano.

<p>EXCMO. AYUNTAMIENTO DE ALHAMA DE MURCIA</p> <p>El Ingeniero de Caminos C. y P.</p> <p></p> <p>Julio Pérez Sánchez</p> <p>Consultor .-</p>			<p>Título.- INFORME SOBRE SERVICIOS EXISTENTES EN LAS UNIDADES DE ACTUACION SU 4-5, URB 3-14, SU 6-8, SU 07-06D, SU 07-07D Y SU 07-09D DEL PGMO DE ALHAMA(MURCIA)</p> <p>Plano de.- EMPLAZAMIENTO SU 4-5</p>
<p>Escala.- 1/2.500</p>	<p>Fecha.- Marzo de 2011</p>	<p>Plano Nº.- 2.1</p>	
			





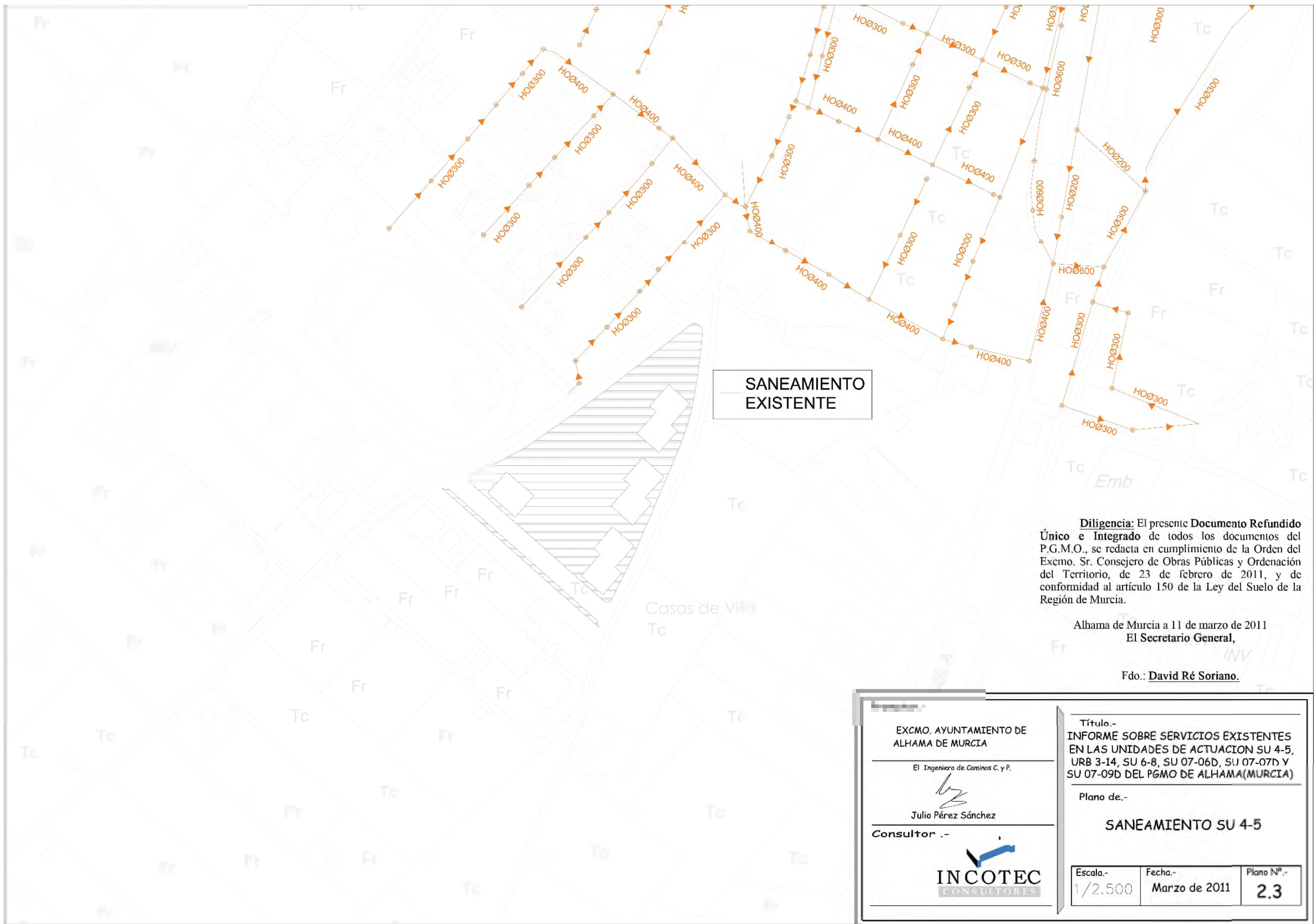
CT CENTRO DE TRANSFORMACION
 — MEDIA TENSION EXISTENTE
 — BAJA TENSION EXISTENTE

Diligencia: El presente Documento Refundido Único e Integrado de todos los documentos del P.G.M.O., se redacta en cumplimiento de la Orden del Excmo. Sr. Consejero de Obras Públicas y Ordenación del Territorio, de 23 de febrero de 2011, y de conformidad al artículo 150 de la Ley del Suelo de la Región de Murcia.

Alhama de Murcia a 11 de marzo de 2011
 El Secretario General,

Fdo.: David Ré Soriano.

EXCMO. AYUNTAMIENTO DE ALHAMA DE MURCIA El Ingeniero de Caminos C. y P.  Julio Pérez Sánchez Consultor .-			Título.- INFORME SOBRE SERVICIOS EXISTENTES EN LAS UNIDADES DE ACTUACION SU 4-5, URB 3-14, SU 6-8, SU 07-06D, SU 07-07D Y SU 07-09D DEL PGMO DE ALHAMA(MURCIA)		
			Plano de.- ELECTRICIDAD SU 4-5		
Escala.- 1/2.500	Fecha.- Marzo de 2011	Plano Nº.- 2.2			



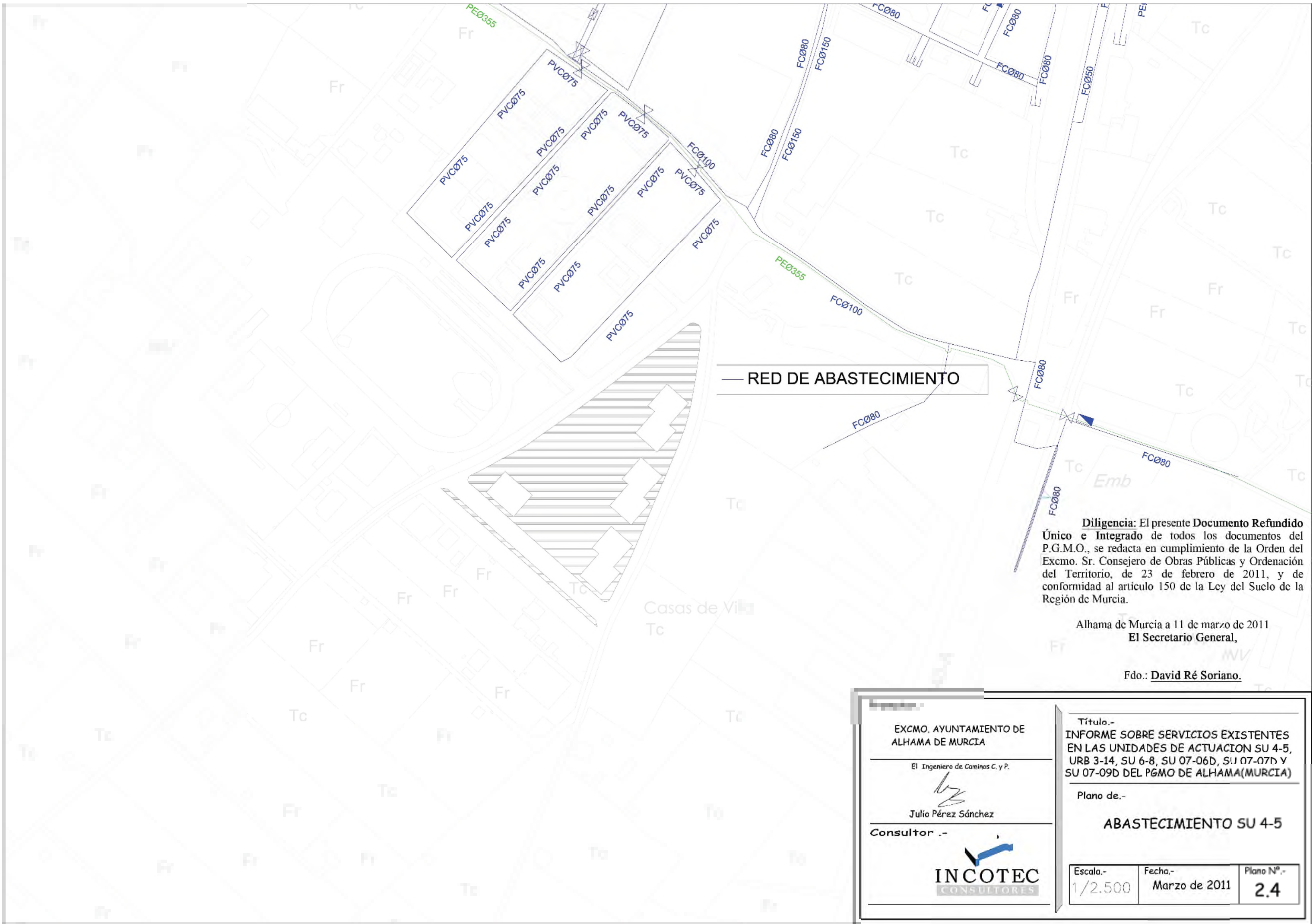
SANEAMIENTO EXISTENTE

Diligencia: El presente Documento Refundido Único e Integrado de todos los documentos del P.G.M.O., se redacta en cumplimiento de la Orden del Excmo. Sr. Consejero de Obras Públicas y Ordenación del Territorio, de 23 de febrero de 2011, y de conformidad al artículo 150 de la Ley del Suelo de la Región de Murcia.

Alhama de Murcia a 11 de marzo de 2011
El Secretario General,

Fdo.: David Ré Soriano.

<p>EXCMO. AYUNTAMIENTO DE ALHAMA DE MURCIA</p> <p>El Ingeniero de Caminos C, y P.</p> <p><i>[Signature]</i></p> <p>Julio Pérez Sánchez</p> <p>Consultor .-</p>		<p>Título.- INFORME SOBRE SERVICIOS EXISTENTES EN LAS UNIDADES DE ACTUACION SU 4-5, URB 3-14, SU 6-8, SU 07-06D, SU 07-07D Y SU 07-09D DEL PGMO DE ALHAMA(MURCIA)</p> <p>Plano de.- SANEAMIENTO SU 4-5</p>		
		<p>Escala.- 1/2.500</p>	<p>Fecha.- Marzo de 2011</p>	<p>Plano Nº.- 2.3</p>




— RED DE ABASTECIMIENTO

Diligencia: El presente Documento Refundido Único e Integrado de todos los documentos del P.G.M.O., se redacta en cumplimiento de la Orden del Excmo. Sr. Consejero de Obras Públicas y Ordenación del Territorio, de 23 de febrero de 2011, y de conformidad al artículo 150 de la Ley del Suelo de la Región de Murcia.

Alhama de Murcia a 11 de marzo de 2011
El Secretario General,

Fdo.: David Ré Soriano.


<p>EXCMO. AYUNTAMIENTO DE ALHAMA DE MURCIA</p> <p>El Ingeniero de Caminos C, y P.</p> <p><i>[Signature]</i></p> <p>Julio Pérez Sánchez</p> <p>Consultor .-</p>			<p>Título.- INFORME SOBRE SERVICIOS EXISTENTES EN LAS UNIDADES DE ACTUACION SU 4-5, URB 3-14, SU 6-8, SU 07-06D, SU 07-07D Y SU 07-09D DEL PGMO DE ALHAMA(MURCIA)</p> <p>Plano de.- ABASTECIMIENTO SU 4-5</p>		
<p>INCOTEC CONSULTORES</p>		<p>Escala.- 1/2.500</p>	<p>Fecha.- Marzo de 2011</p>	<p>Plano Nº.- 2.4</p>	





Diligencia: El presente Documento Refundido Único e Integrado de todos los documentos del P.G.M.O., se redacta en cumplimiento de la Orden del Excmo. Sr. Consejero de Obras Públicas y Ordenación del Territorio, de 23 de febrero de 2011, y de conformidad al artículo 150 de la Ley del Suelo de la Región de Murcia.

Alhama de Murcia a 11 de marzo de 2011
El Secretario General,

Fdo.: David Ré Soriano.

 **ZONA ESTUDIADA**

EXCMO. AYUNTAMIENTO DE ALHAMA DE MURCIA El Ingeniero de Caminos C. y P.  Julio Pérez Sánchez Consultor .- 			Título.- INFORME SOBRE SERVICIOS EXISTENTES EN LAS UNIDADES DE ACTUACION SU 4-5, URB 3-14, SU 6-8, SU 07-06D, SU 07-07D Y SU 07-09D DEL PGMO DE ALHAMA(MURCIA)		
Plano de.- EMPLAZAMIENTO URB 3-14			Escala.- 1/2.500		
Fecha.- Marzo de 2011			Plano Nº.- 3.1		



Fr AGUILAS

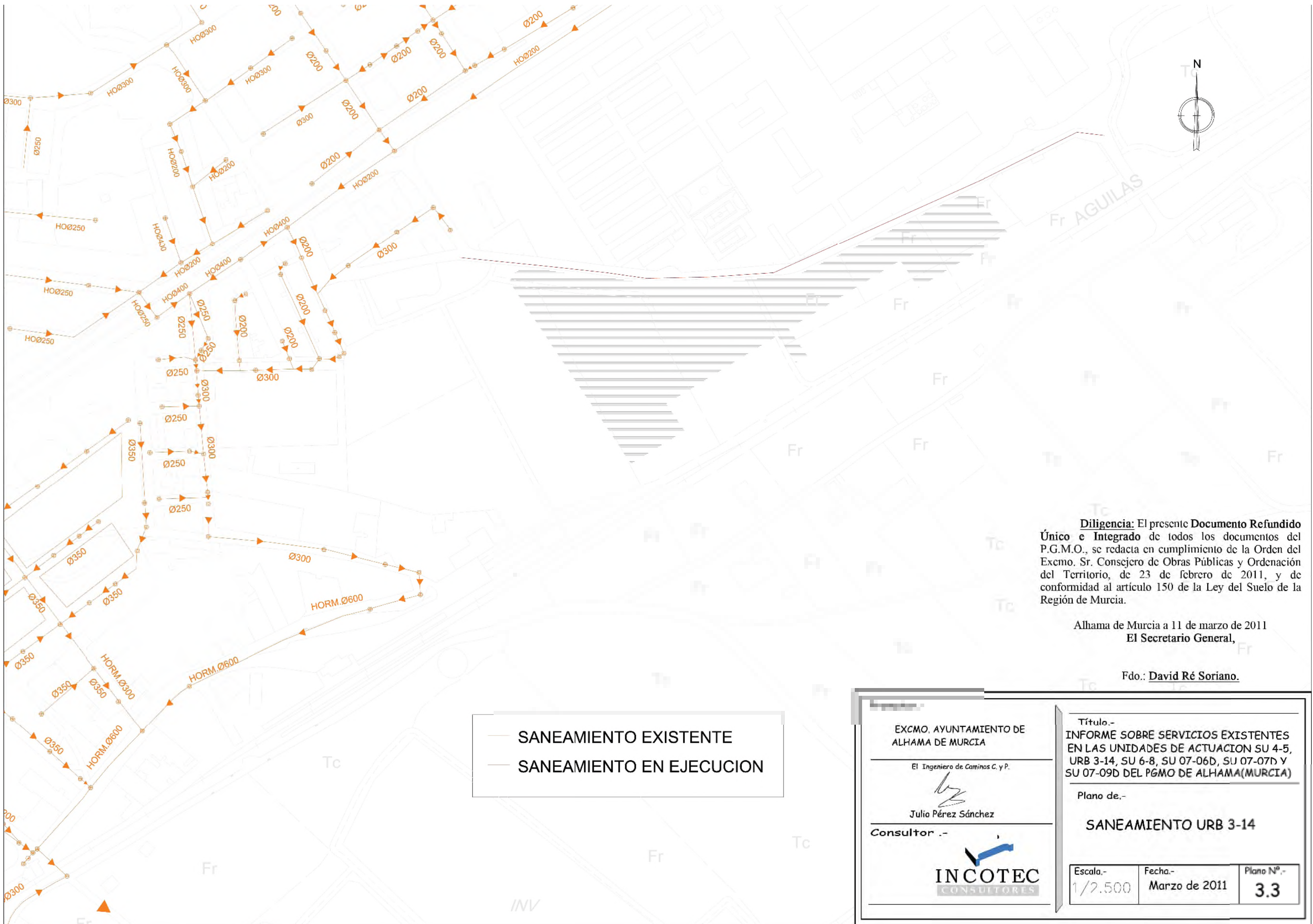
Diligencia: El presente Documento Refundido Único e Integrado de todos los documentos del P.G.M.O., se redacta en cumplimiento de la Orden del Excmo. Sr. Consejero de Obras Públicas y Ordenación del Territorio, de 23 de febrero de 2011, y de conformidad al artículo 150 de la Ley del Suelo de la Región de Murcia.

Alhama de Murcia a 11 de marzo de 2011
El Secretario General,

Fdo.: David Ré Soriano.

— LINEA BAJA TENSION PROXIMA
— LINEA MEDIA TENSION PROXIMA

<p>EXCMO. AYUNTAMIENTO DE ALHAMA DE MURCIA</p> <p>El Ingeniero de Caminos C. y P.</p> <p><i>[Signature]</i></p> <p>Julio Pérez Sánchez</p> <p>Consultor .-</p> <p>INCOTEC CONSULTORES</p>			<p>Título.- INFORME SOBRE SERVICIOS EXISTENTES EN LAS UNIDADES DE ACTUACION SU 4-5, URB 3-14, SU 6-8, SU 07-06D, SU 07-07D Y SU 07-09D DEL PGMO DE ALHAMA(MURCIA)</p> <p>Plano de.- ELECTRICIDAD URB 3-14</p>		
<p>Escala.- 1/2.500</p>	<p>Fecha.- Marzo de 2011</p>	<p>Plano Nº.- 3.2</p>			



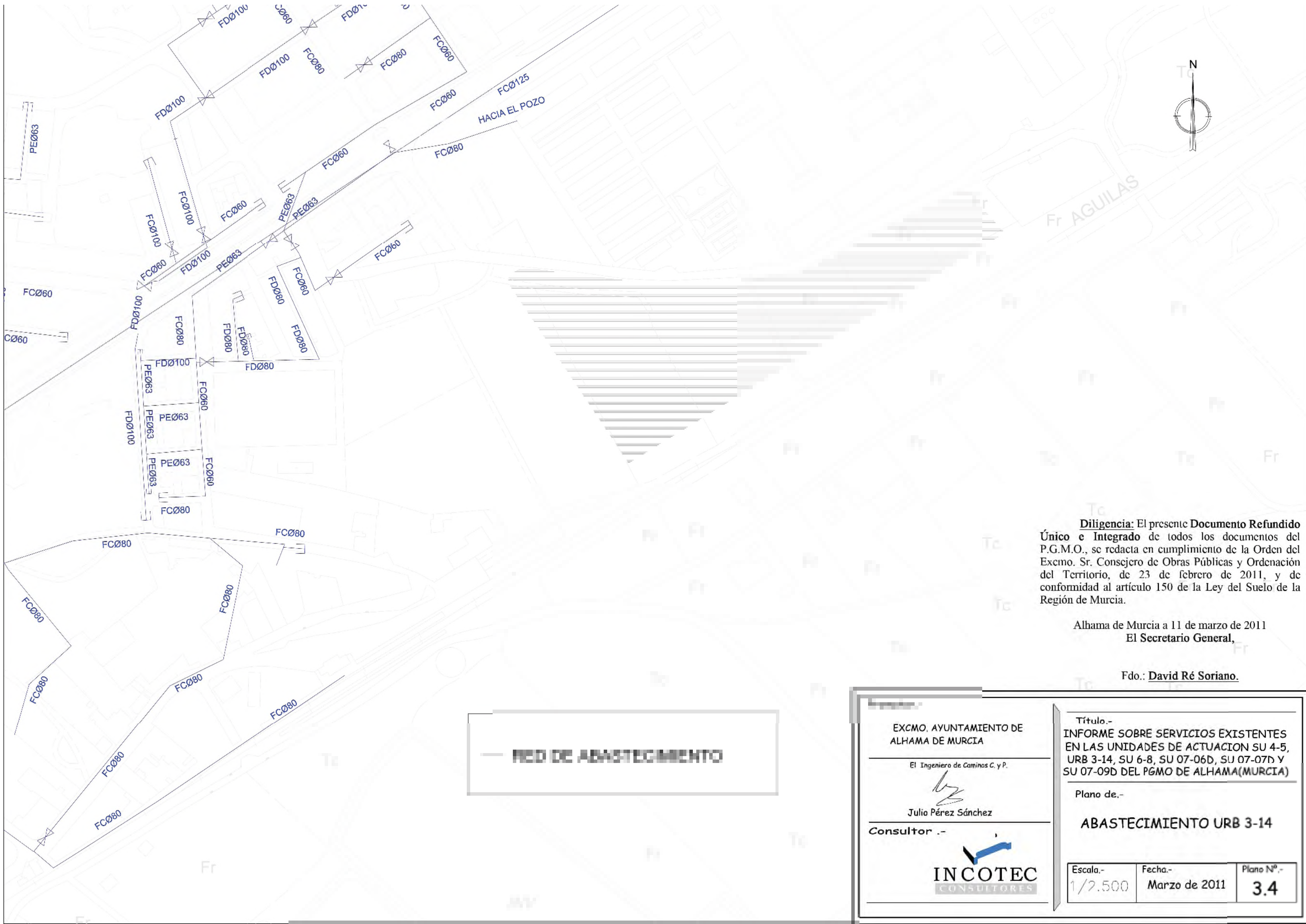
— SANEAMIENTO EXISTENTE
 - - SANEAMIENTO EN EJECUCION

Diligencia: El presente Documento Refundido Único e Integrado de todos los documentos del P.G.M.O., se redacta en cumplimiento de la Orden del Excmo. Sr. Consejero de Obras Públicas y Ordenación del Territorio, de 23 de febrero de 2011, y de conformidad al artículo 150 de la Ley del Suelo de la Región de Murcia.

Alhama de Murcia a 11 de marzo de 2011
 El Secretario General,

Fdo.: David Ré Soriano.

EXCMO. AYUNTAMIENTO DE ALHAMA DE MURCIA El Ingeniero de Caminos C. y P.  Julio Pérez Sánchez Consultor .- 			Título.- INFORME SOBRE SERVICIOS EXISTENTES EN LAS UNIDADES DE ACTUACION SU 4-5, URB 3-14, SU 6-8, SU 07-06D, SU 07-07D Y SU 07-09D DEL PGMO DE ALHAMA(MURCIA)		
Plano de.- SANEAMIENTO URB 3-14			Escala.- 1/2.500		
Fecha.- Marzo de 2011			Plano Nº.- 3.3		



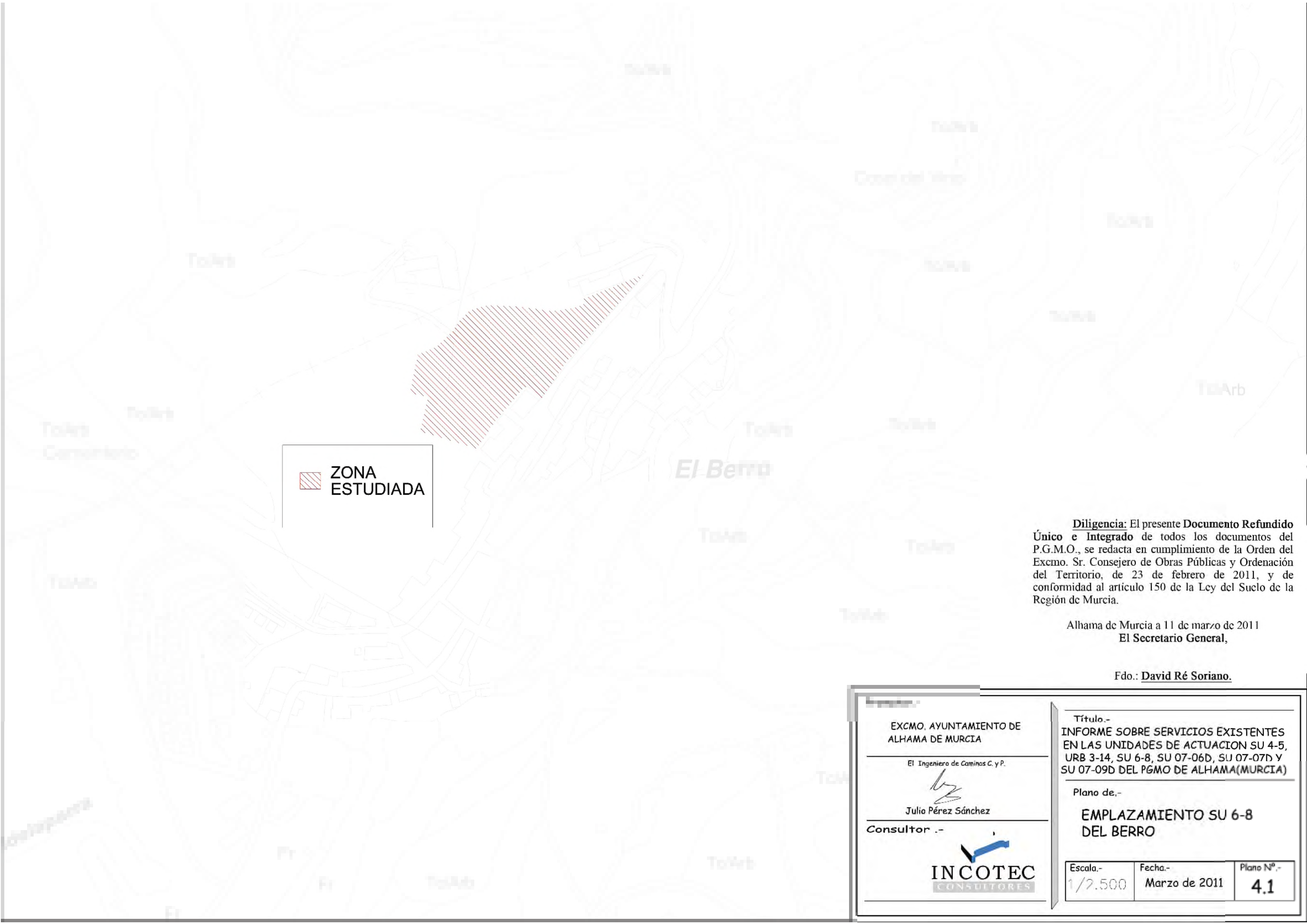
— RED DE ABASTECIMIENTO

Diligencia: El presente **Documento Refundido Único e Integrado** de todos los documentos del P.G.M.O., se redacta en cumplimiento de la Orden del Excmo. Sr. Consejero de Obras Públicas y Ordenación del Territorio, de 23 de febrero de 2011, y de conformidad al artículo 150 de la Ley del Suelo de la Región de Murcia.

Alhama de Murcia a 11 de marzo de 2011
El Secretario General,

Fdo.: David Ré Soriano.

<p>EXCMO. AYUNTAMIENTO DE ALHAMA DE MURCIA</p> <p style="text-align: center;"><small>El Ingeniero de Caminos C. y P.</small></p> <p style="text-align: center;"><i>[Signature]</i> Julio Pérez Sánchez</p> <p>Consultor .-</p> <p style="text-align: center;">INCOTEC <small>CONSULTORES</small></p>	<p>Título.- INFORME SOBRE SERVICIOS EXISTENTES EN LAS UNIDADES DE ACTUACION SU 4-5, URB 3-14, SU 6-8, SU 07-06D, SU 07-07D Y SU 07-09D DEL PGMO DE ALHAMA(MURCIA)</p> <p>Plano de.- ABASTECIMIENTO URB 3-14</p> <table border="1" style="width: 100%; border-collapse: collapse;"> <tr> <td style="width: 33%;">Escala.- 1/2.500</td> <td style="width: 33%;">Fecha.- Marzo de 2011</td> <td style="width: 33%;">Plano Nº.- 3.4</td> </tr> </table>	Escala.- 1/2.500	Fecha.- Marzo de 2011	Plano Nº.- 3.4
Escala.- 1/2.500	Fecha.- Marzo de 2011	Plano Nº.- 3.4		





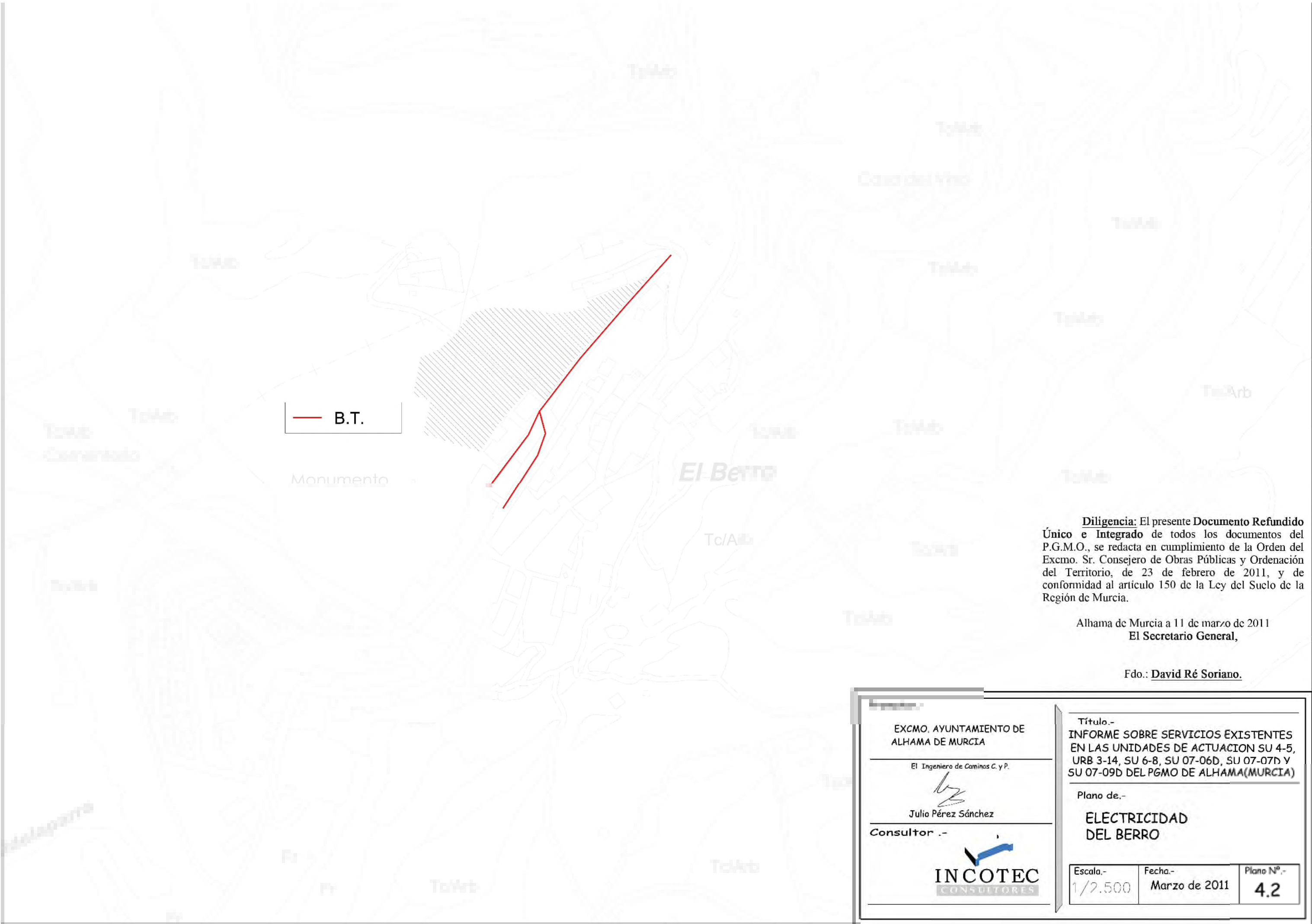
 ZONA ESTUDIADA

Diligencia: El presente Documento Refundido Único e Integrado de todos los documentos del P.G.M.O., se redacta en cumplimiento de la Orden del Excmo. Sr. Consejero de Obras Públicas y Ordenación del Territorio, de 23 de febrero de 2011, y de conformidad al artículo 150 de la Ley del Suelo de la Región de Murcia.

Alhama de Murcia a 11 de marzo de 2011
 El Secretario General,

Fdo.: David Ré Soriano.

EXCMO. AYUNTAMIENTO DE ALHAMA DE MURCIA El Ingeniero de Caminos C. y P.  Julio Pérez Sánchez Consultor .-			Título.- INFORME SOBRE SERVICIOS EXISTENTES EN LAS UNIDADES DE ACTUACION SU 4-5, URB 3-14, SU 6-8, SU 07-06D, SU 07-07D Y SU 07-09D DEL PGMO DE ALHAMA(MURCIA)		
			Plano de.- EMPLAZAMIENTO SU 6-8 DEL BERRO		
Escala.- 1/2.500	Fecha.- Marzo de 2011	Plano Nº.- 4.1			



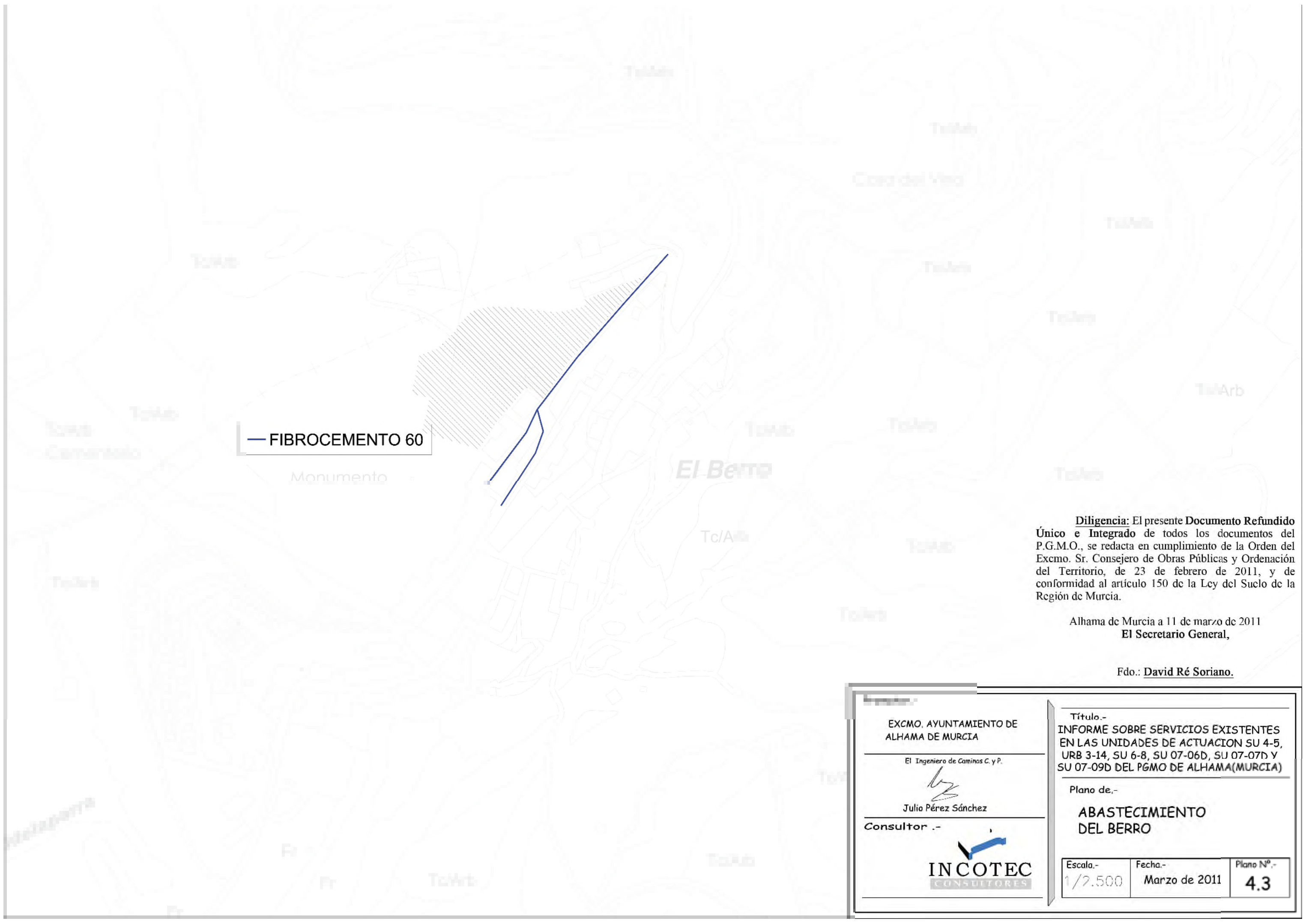
— B.T.

Diligencia: El presente Documento Refundido Único e Integrado de todos los documentos del P.G.M.O., se redacta en cumplimiento de la Orden del Excmo. Sr. Consejero de Obras Públicas y Ordenación del Territorio, de 23 de febrero de 2011, y de conformidad al artículo 150 de la Ley del Suelo de la Región de Murcia.

Alhama de Murcia a 11 de marzo de 2011
El Secretario General,

Fdo.: David Ré Soriano.

<p>EXCMO. AYUNTAMIENTO DE ALHAMA DE MURCIA</p> <hr/> <p>El Ingeniero de Caminos C. y P.</p> <p><i>[Signature]</i></p> <p>Julio Pérez Sánchez</p> <hr/> <p>Consultor .-</p>			<p>Título.- INFORME SOBRE SERVICIOS EXISTENTES EN LAS UNIDADES DE ACTUACION SU 4-5, URB 3-14, SU 6-8, SU 07-06D, SU 07-07D Y SU 07-09D DEL PGMO DE ALHAMA(MURCIA)</p> <hr/> <p>Plano de.- ELECTRICIDAD DEL BERRO</p>		
<p>Escala.- 1/2.500</p>		<p>Fecha.- Marzo de 2011</p>		<p>Plano Nº.- 4.2</p>	



— FIBROCEMENTO 60

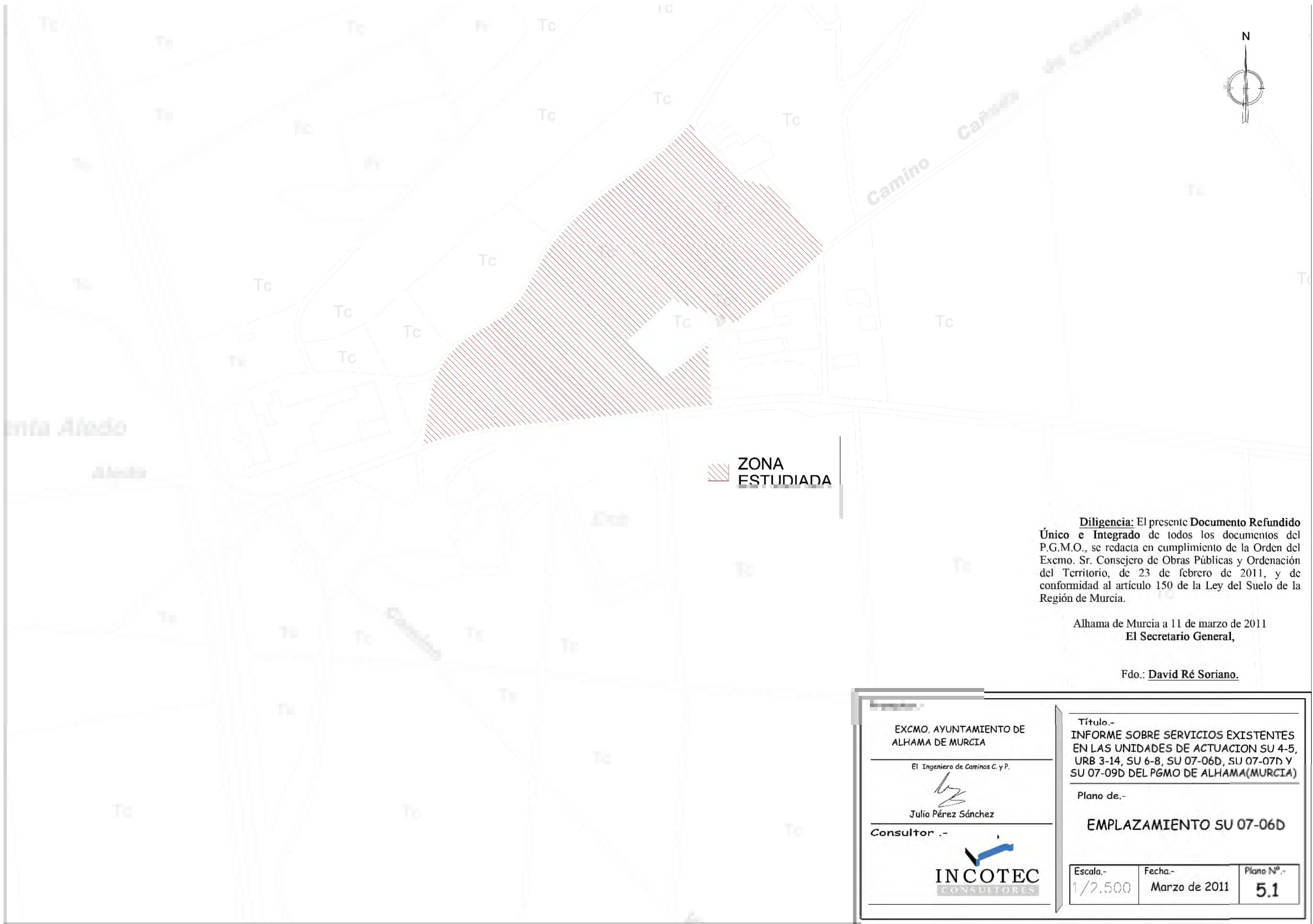
Diligencia: El presente Documento Refundido Único e Integrado de todos los documentos del P.G.M.O., se redacta en cumplimiento de la Orden del Excmo. Sr. Consejero de Obras Públicas y Ordenación del Territorio, de 23 de febrero de 2011, y de conformidad al artículo 150 de la Ley del Suelo de la Región de Murcia.

Alhama de Murcia a 11 de marzo de 2011
El Secretario General,

Fdo.: David Ré Soriano.

<p>EXCMO. AYUNTAMIENTO DE ALHAMA DE MURCIA</p> <hr/> <p>El Ingeniero de Caminos C. y P.</p> <p><i>Julio Pérez Sánchez</i></p> <p>Julio Pérez Sánchez</p> <hr/> <p>Consultor .-</p>		<p>Título.- INFORME SOBRE SERVICIOS EXISTENTES EN LAS UNIDADES DE ACTUACION SU 4-5, URB 3-14, SU 6-8, SU 07-06D, SU 07-07D Y SU 07-09D DEL PGMO DE ALHAMA(MURCIA)</p> <hr/> <p>Plano de.- ABASTECIMIENTO DEL BERRO</p>
<p>Escala.- 1/2.500</p>	<p>Fecha.- Marzo de 2011</p>	<p>Plano Nº.- 4.3</p>





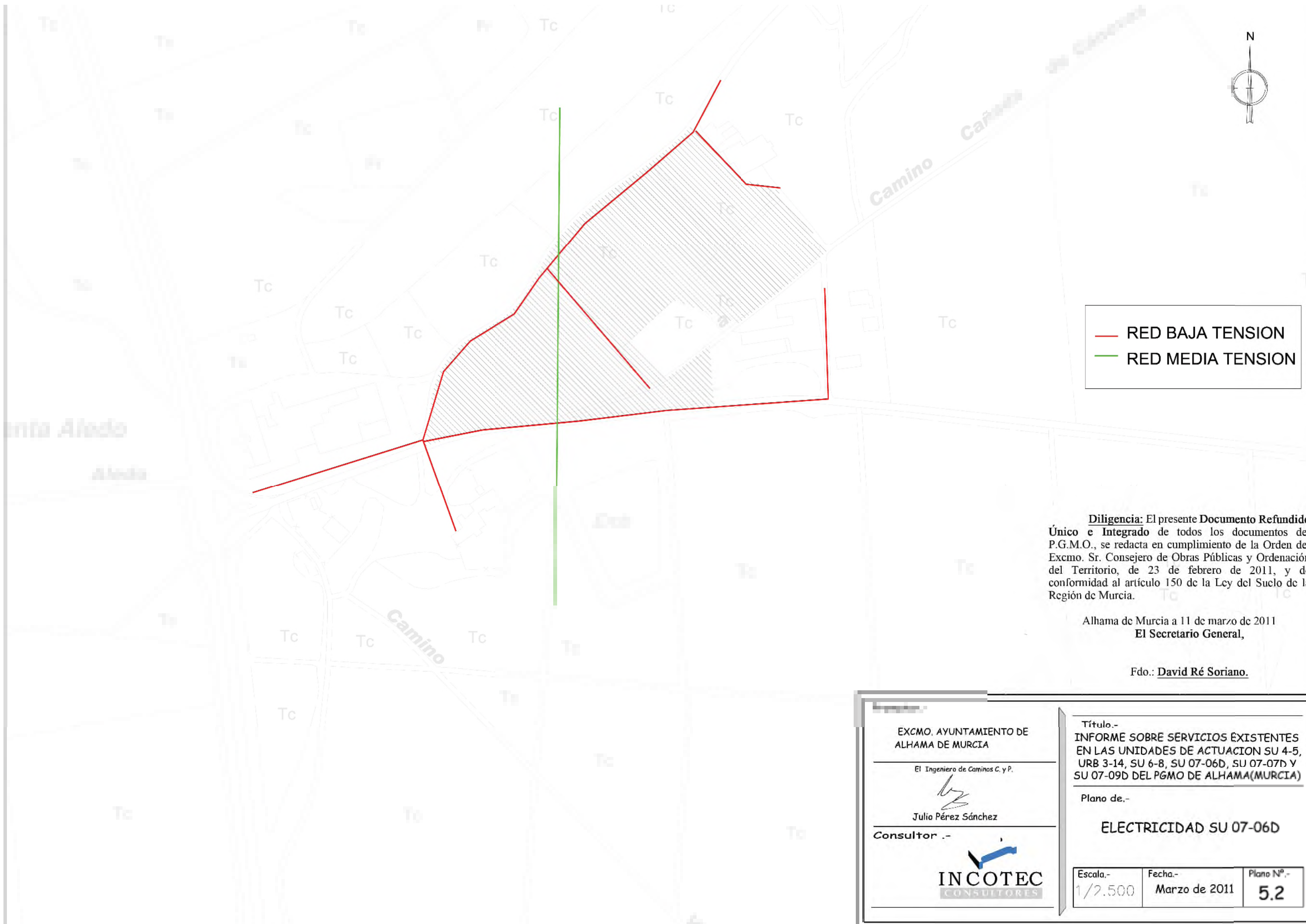
 ZONA ESTUDIADA

Diligencia: El presente Documento Refundido Único e Integrado de todos los documentos del P.G.M.O., se redacta en cumplimiento de la Orden del Excmo. Sr. Consejero de Obras Públicas y Ordenación del Territorio, de 23 de febrero de 2011, y de conformidad al artículo 150 de la Ley del Suelo de la Región de Murcia.

Alhama de Murcia a 11 de marzo de 2011
El Secretario General,

Fdo.: David Ré Soriano.

<p>EXCMO. AYUNTAMIENTO DE ALHAMA DE MURCIA</p> <p>El Ingeniero de Caminos C. y P.</p> <p></p> <p>Julio Pérez Sánchez</p> <p>Consultor .-</p> <p></p>			<p>Título.- INFORME SOBRE SERVICIOS EXISTENTES EN LAS UNIDADES DE ACTUACION SU 4-5, URB 3-14, SU 6-8, SU 07-06D, SU 07-07D Y SU 07-09D DEL PGM DE ALHAMA(MURCIA)</p> <p>Plano de.- EMPLAZAMIENTO SU 07-06D</p>		
<p>Escala.- 1/2.500</p>	<p>Fecha.- Marzo de 2011</p>	<p>Plano Nº.- 5.1</p>			





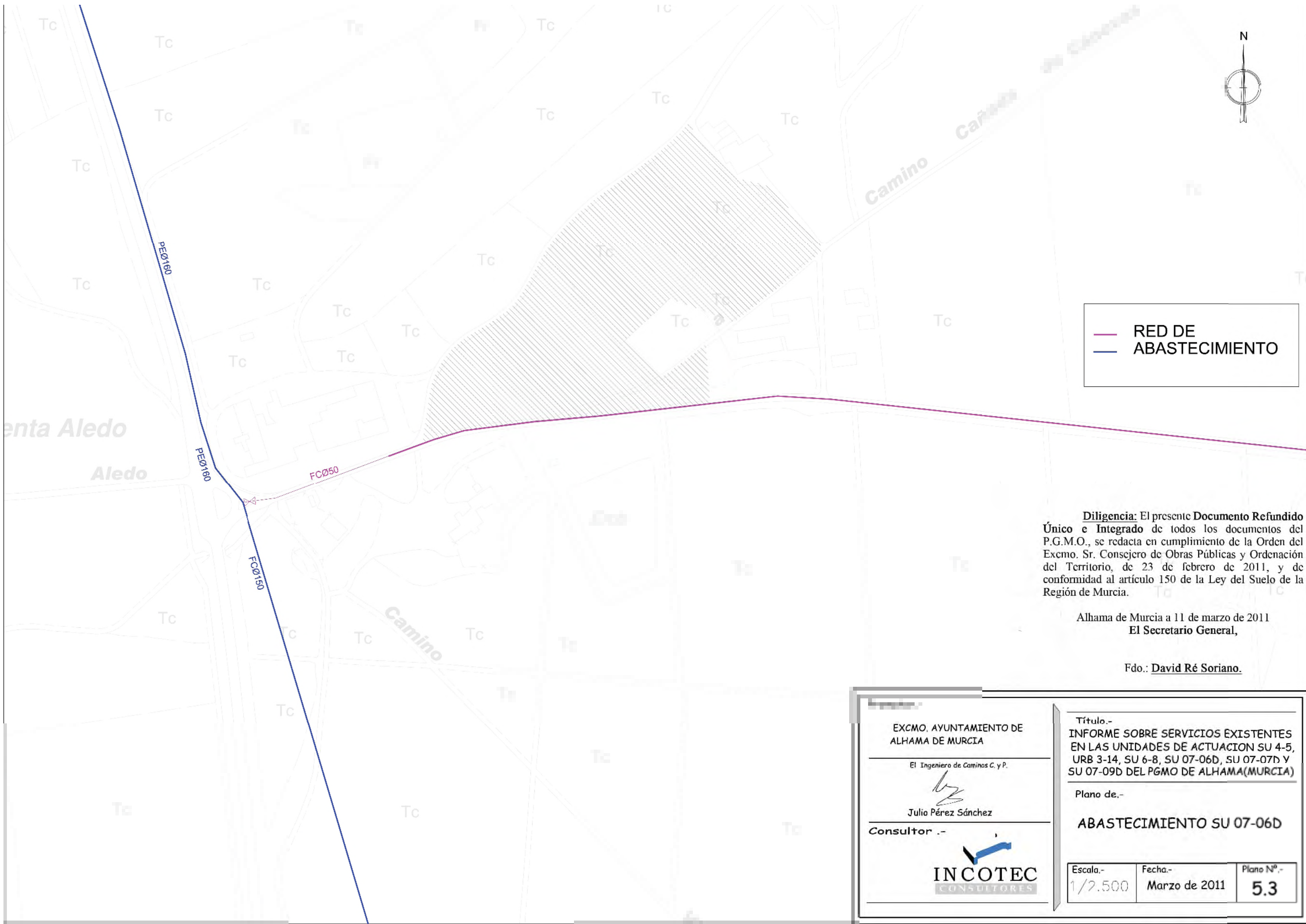
— RED BAJA TENSION
 — RED MEDIA TENSION

Diligencia: El presente Documento Refundido Único e Integrado de todos los documentos del P.G.M.O., se redacta en cumplimiento de la Orden del Excmo. Sr. Consejero de Obras Públicas y Ordenación del Territorio, de 23 de febrero de 2011, y de conformidad al artículo 150 de la Ley del Suelo de la Región de Murcia.

Alhama de Murcia a 11 de marzo de 2011
 El Secretario General,

Fdo.: David Ré Soriano.

EXCMO. AYUNTAMIENTO DE ALHAMA DE MURCIA El Ingeniero de Caminos C. y P.  Julio Pérez Sánchez Consultor .-			Título.- INFORME SOBRE SERVICIOS EXISTENTES EN LAS UNIDADES DE ACTUACION SU 4-5, URB 3-14, SU 6-8, SU 07-06D, SU 07-07D Y SU 07-09D DEL PGM DE ALHAMA(MURCIA)		
			Plano de.- ELECTRICIDAD SU 07-06D		
Escala.- 1/2.500	Fecha.- Marzo de 2011	Plano Nº.- 5.2			





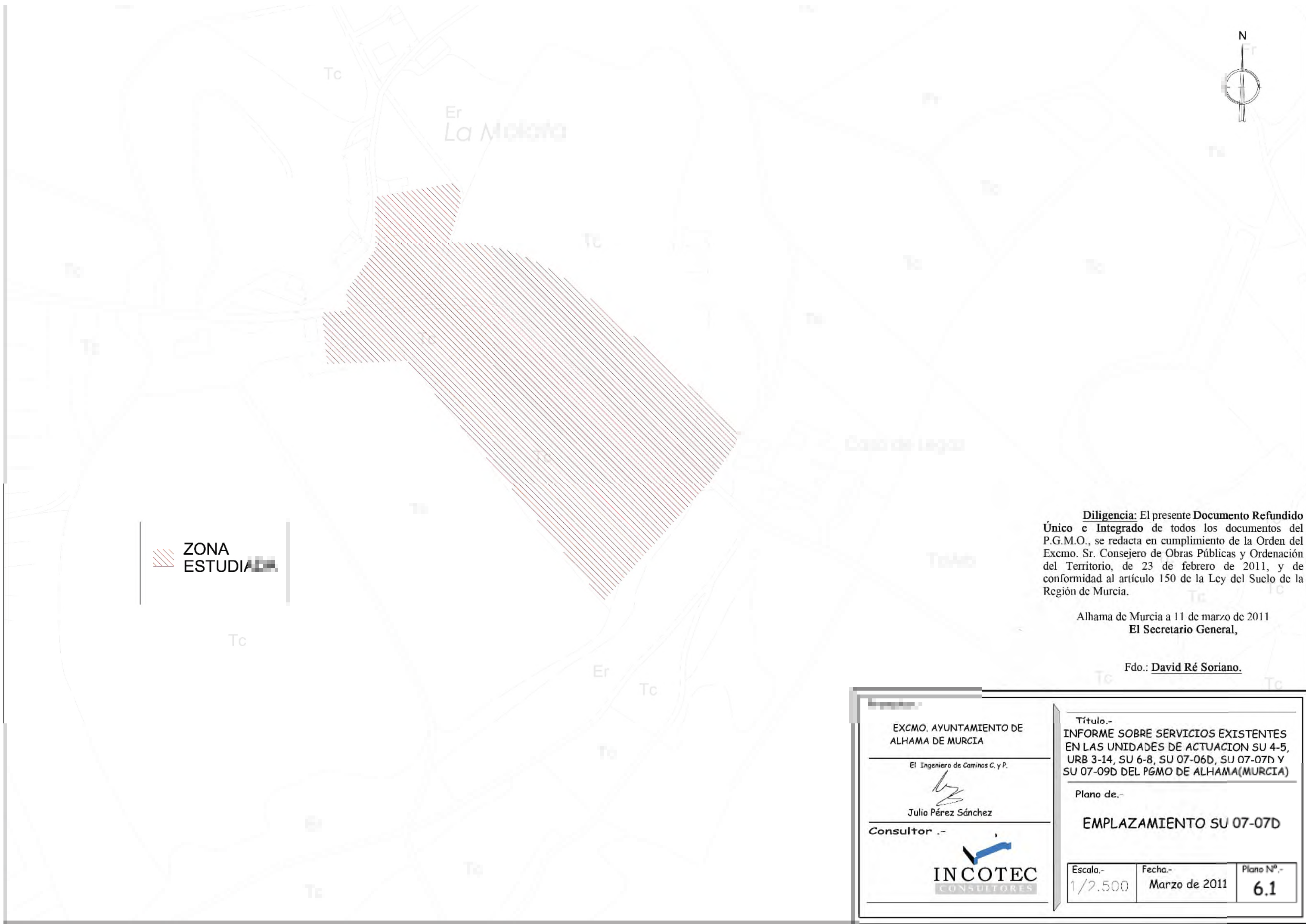
— RED DE ABASTECIMIENTO
— SU 07-06D

Diligencia: El presente Documento Refundido Único e Integrado de todos los documentos del P.G.M.O., se redacta en cumplimiento de la Orden del Excmo. Sr. Consejero de Obras Públicas y Ordenación del Territorio, de 23 de febrero de 2011, y de conformidad al artículo 150 de la Ley del Suelo de la Región de Murcia.

Alhama de Murcia a 11 de marzo de 2011
 El Secretario General,

Fdo.: David Ré Soriano.

EXCMO. AYUNTAMIENTO DE ALHAMA DE MURCIA El Ingeniero de Caminos C. y P.  Julio Pérez Sánchez Consultor .-			Título.- INFORME SOBRE SERVICIOS EXISTENTES EN LAS UNIDADES DE ACTUACION SU 4-5, URB 3-14, SU 6-8, SU 07-06D, SU 07-07D Y SU 07-09D DEL PGM DE ALHAMA(MURCIA)		
			Plano de.- ABASTECIMIENTO SU 07-06D		
Escala.- 1/2.500	Fecha.- Marzo de 2011	Plano Nº.- 5.3			



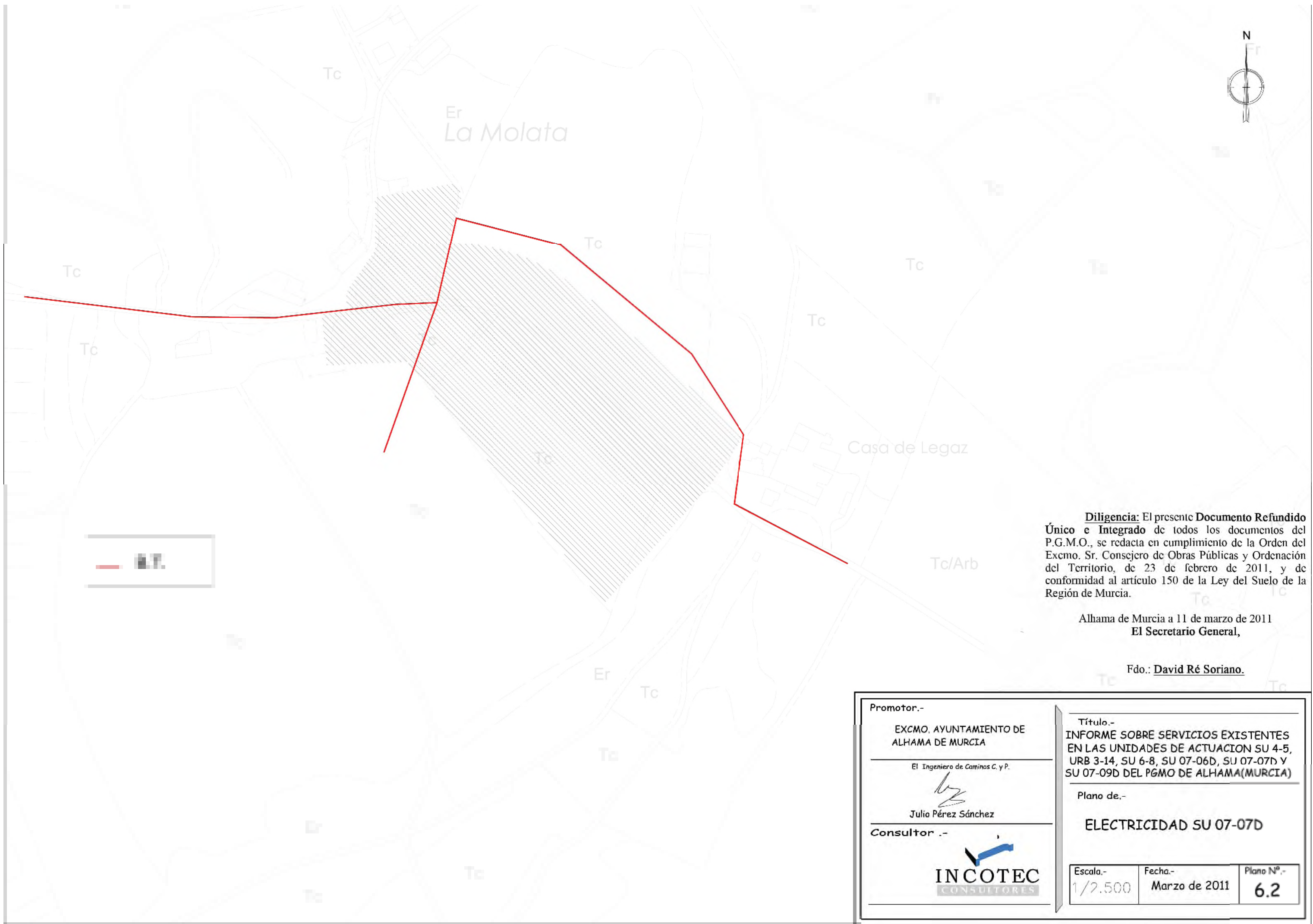

ZONA ESTUDIADA

Diligencia: El presente Documento Refundido Único e Integrado de todos los documentos del P.G.M.O., se redacta en cumplimiento de la Orden del Excmo. Sr. Consejero de Obras Públicas y Ordenación del Territorio, de 23 de febrero de 2011, y de conformidad al artículo 150 de la Ley del Sueldo de la Región de Murcia.

Alhama de Murcia a 11 de marzo de 2011
El Secretario General,

Fdo.: David Ré Soriano.



EXCMO. AYUNTAMIENTO DE ALHAMA DE MURCIA El Ingeniero de Caminos C. y P.  Julio Pérez Sánchez Consultor .- 			Título.- INFORME SOBRE SERVICIOS EXISTENTES EN LAS UNIDADES DE ACTUACION SU 4-5, URB 3-14, SU 6-8, SU 07-06D, SU 07-07D Y SU 07-09D DEL PGMO DE ALHAMA(MURCIA)		
Plano de.- EMPLAZAMIENTO SU 07-07D			Escala.- 1/2.500		
Fecha.- Marzo de 2011			Plano Nº.- 6.1		

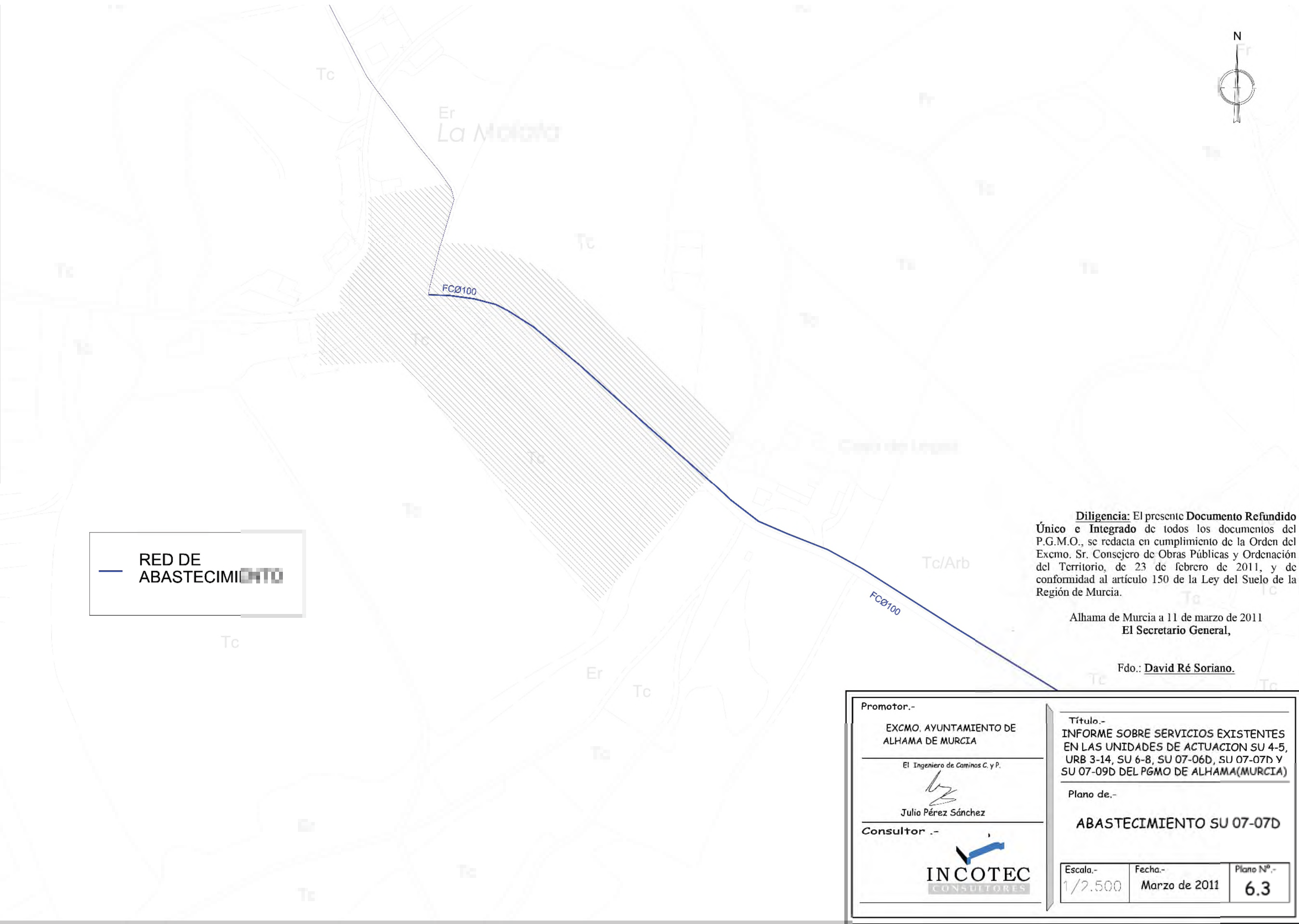


Diligencia: El presente **Documento Refundido Único e Integrado** de todos los documentos del P.G.M.O., se redacta en cumplimiento de la Orden del Excmo. Sr. Consejero de Obras Públicas y Ordenación del Territorio, de 23 de febrero de 2011, y de conformidad al artículo 150 de la Ley del Suelo de la Región de Murcia.

Alhama de Murcia a 11 de marzo de 2011
El Secretario General,

Fdo.: David Ré Soriano.

Promotor.- EXCMO. AYUNTAMIENTO DE ALHAMA DE MURCIA El Ingeniero de Caminos C. y P.  Julio Pérez Sánchez			Título.- INFORME SOBRE SERVICIOS EXISTENTES EN LAS UNIDADES DE ACTUACION SU 4-5, URB 3-14, SU 6-8, SU 07-06D, SU 07-07D Y SU 07-09D DEL PGMO DE ALHAMA(MURCIA)		
Consultor .- 			Plano de.- ELECTRICIDAD SU 07-07D		
Escala.- 1/2.500	Fecha.- Marzo de 2011	Plano Nº.- 6.2			





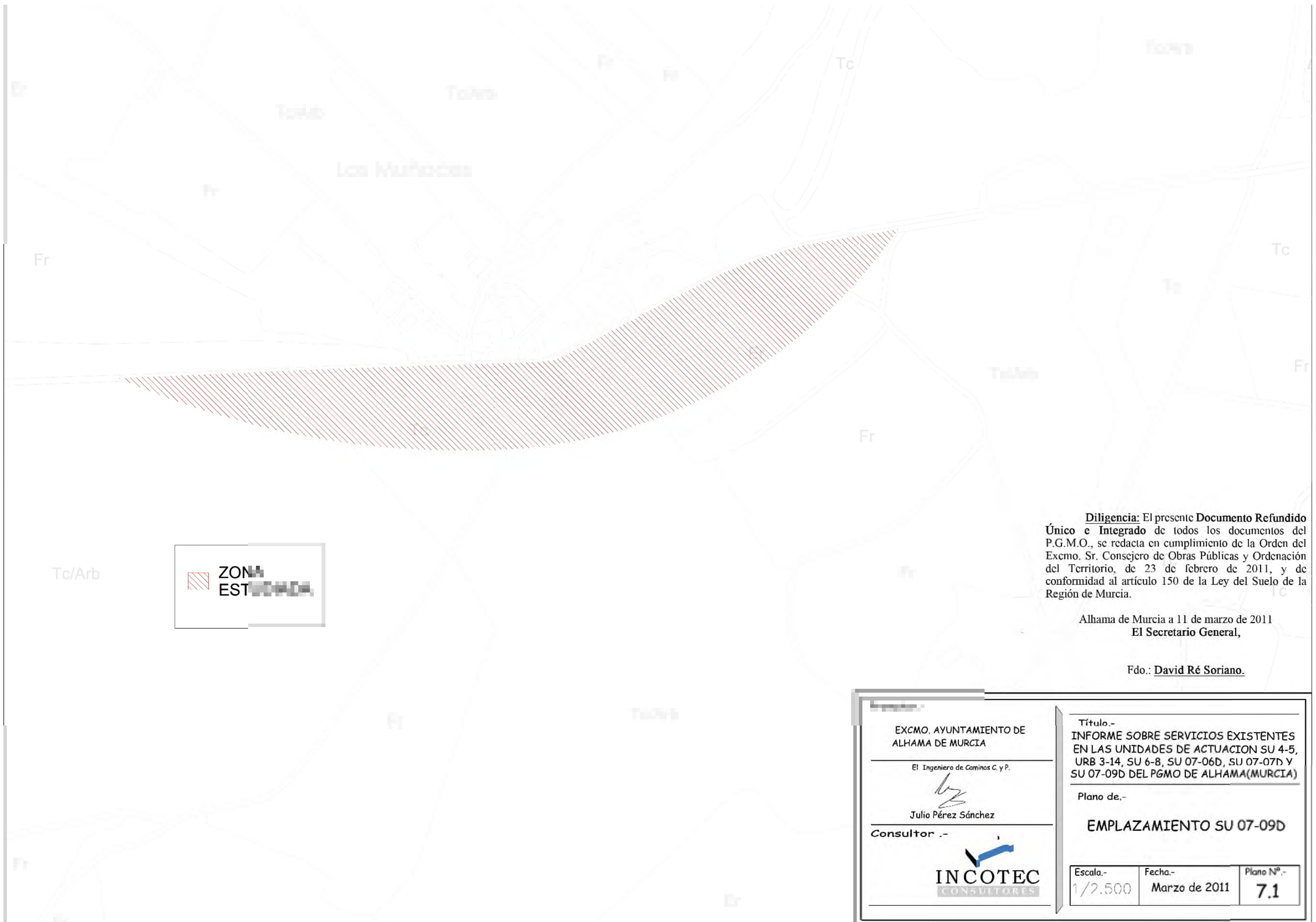
— RED DE ABASTECIMIENTO

Diligencia: El presente Documento Refundido Único e Integrado de todos los documentos del P.G.M.O., se redacta en cumplimiento de la Orden del Excmo. Sr. Consejero de Obras Públicas y Ordenación del Territorio, de 23 de febrero de 2011, y de conformidad al artículo 150 de la Ley del Suelo de la Región de Murcia.

Alhama de Murcia a 11 de marzo de 2011
El Secretario General,

Fdo.: David Ré Soriano.

Promotor.- EXCMO. AYUNTAMIENTO DE ALHAMA DE MURCIA El Ingeniero de Caminos C. y P.  Julio Pérez Sánchez			Título.- INFORME SOBRE SERVICIOS EXISTENTES EN LAS UNIDADES DE ACTUACION SU 4-5, URB 3-14, SU 6-8, SU 07-06D, SU 07-07D Y SU 07-09D DEL PGM DE ALHAMA(MURCIA)		
Consultor .- 			Plano de.- ABASTECIMIENTO SU 07-07D		
Escala.- 1/2.500	Fecha.- Marzo de 2011	Plano Nº.- 6.3			





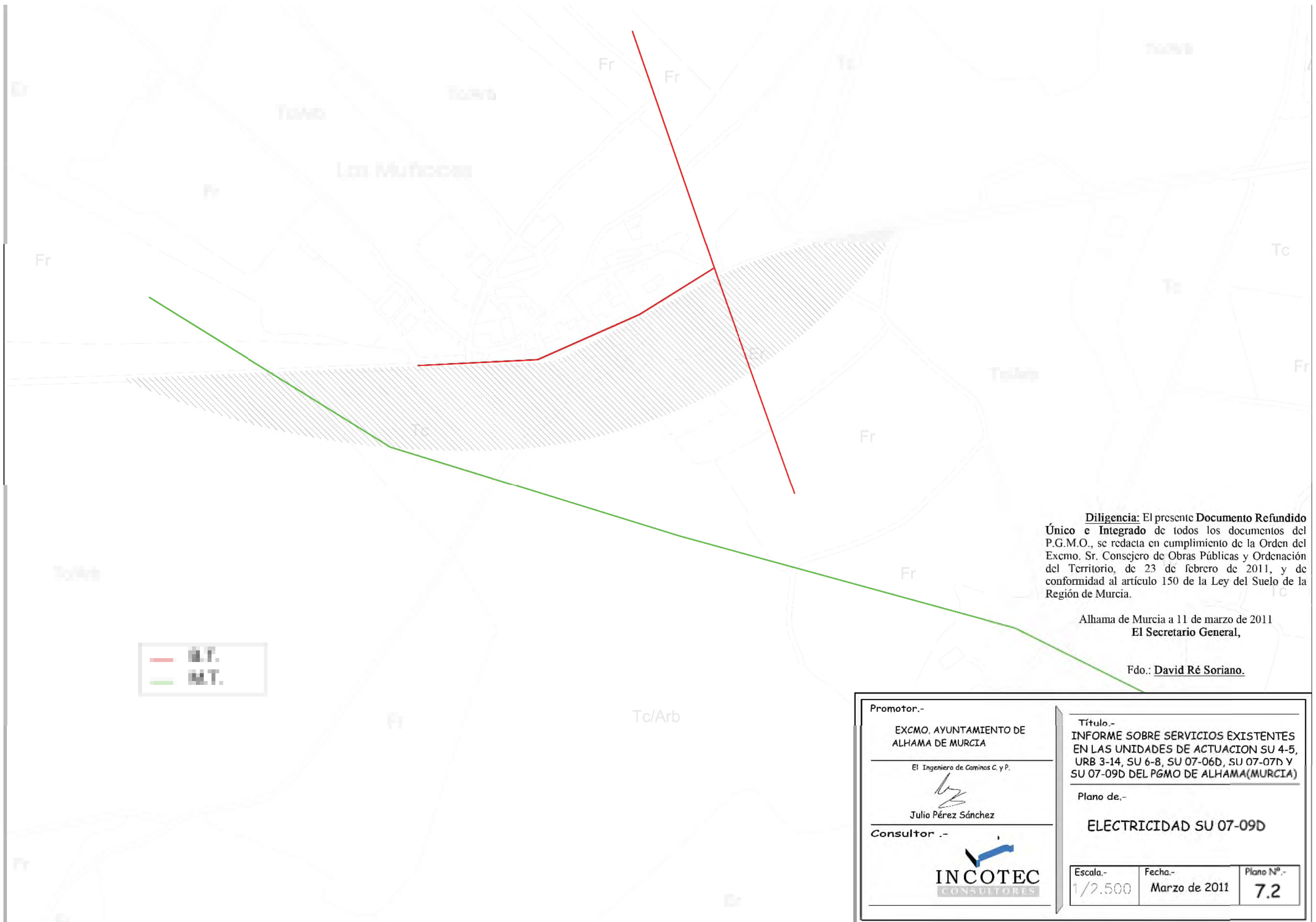

ZONA ESTACIONADA


Diligencia: El presente Documento Refundido Único e Integrado de todos los documentos del P.G.M.O., se redacta en cumplimiento de la Orden del Excmo. Sr. Consejero de Obras Públicas y Ordenación del Territorio, de 23 de febrero de 2011, y de conformidad al artículo 150 de la Ley del Suelo de la Región de Murcia.

Alhama de Murcia a 11 de marzo de 2011
El Secretario General,

Fdo.: David Ré Soriano.

EXCMO. AYUNTAMIENTO DE ALHAMA DE MURCIA El Ingeniero de Caminos C. y P.  Julio Pérez Sánchez Consultor .-			Título.- INFORME SOBRE SERVICIOS EXISTENTES EN LAS UNIDADES DE ACTUACION SU 4-5, URB 3-14, SU 6-8, SU 07-06D, SU 07-07D Y SU 07-09D DEL PGM DE ALHAMA(MURCIA)		
			Plano de.- EMPLAZAMIENTO SU 07-09D		
Escala.- 1/2.500	Fecha.- Marzo de 2011	Plano Nº.- 7.1			





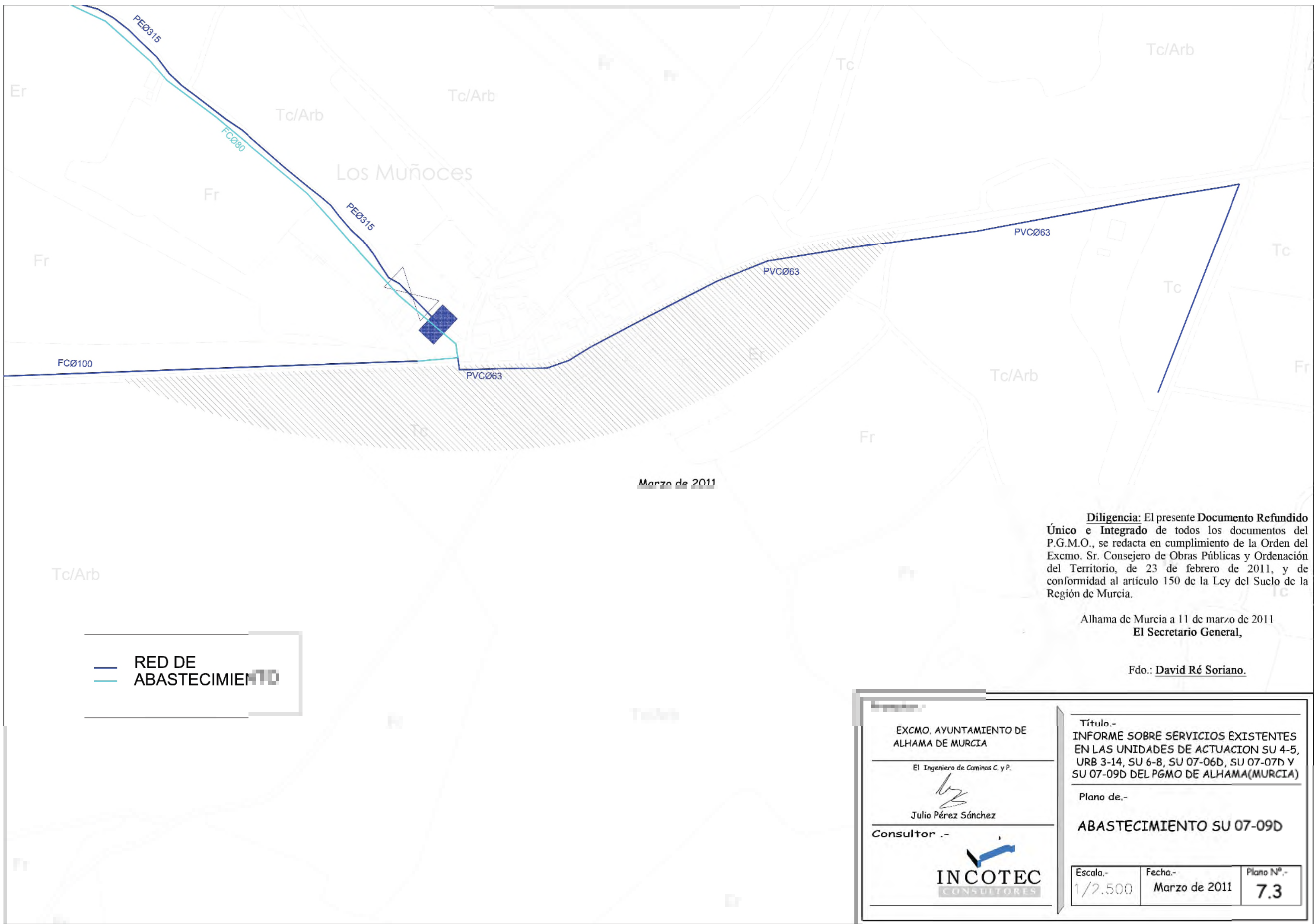
 H.V.
 B.T.

Diligencia: El presente Documento Refundido Único e Integrado de todos los documentos del P.G.M.O., se redacta en cumplimiento de la Orden del Excmo. Sr. Consejero de Obras Públicas y Ordenación del Territorio, de 23 de febrero de 2011, y de conformidad al artículo 150 de la Ley del Suelo de la Región de Murcia.

Alhama de Murcia a 11 de marzo de 2011
 El Secretario General,

Fdo.: David Ré Soriano.

Promotor.- EXCMO. AYUNTAMIENTO DE ALHAMA DE MURCIA <hr/> El Ingeniero de Caminos C. y P.  Julio Pérez Sánchez		Título.- INFORME SOBRE SERVICIOS EXISTENTES EN LAS UNIDADES DE ACTUACION SU 4-5, URB 3-14, SU 6-8, SU 07-06D, SU 07-07D Y SU 07-09D DEL PGM DE ALHAMA(MURCIA)	
Consultor.- 		Plano de.- ELECTRICIDAD SU 07-09D	
Escala.- 1/2.500	Fecha.- Marzo de 2011	Plano Nº.- 7.2	





Diligencia: El presente Documento Refundido Único e Integrado de todos los documentos del P.G.M.O., se redacta en cumplimiento de la Orden del Excmo. Sr. Consejero de Obras Públicas y Ordenación del Territorio, de 23 de febrero de 2011, y de conformidad al artículo 150 de la Ley del Sueldo de la Región de Murcia.

Alhama de Murcia a 11 de marzo de 2011
El Secretario General,

Fdo.: David Ré Soriano.

— RED DE
 — ABASTECIMIENTO

EXCMO. AYUNTAMIENTO DE ALHAMA DE MURCIA El Ingeniero de Caminos C. y P.  Julio Pérez Sánchez Consultor .-			Título.- INFORME SOBRE SERVICIOS EXISTENTES EN LAS UNIDADES DE ACTUACION SU 4-5, URB 3-14, SU 6-8, SU 07-06D, SU 07-07D Y SU 07-09D DEL PGM DE ALHAMA(MURCIA)		
			Plano de.- ABASTECIMIENTO SU 07-09D		
Escala.- 1/2.500	Fecha.- Marzo de 2011	Plano Nº.- 7.3			