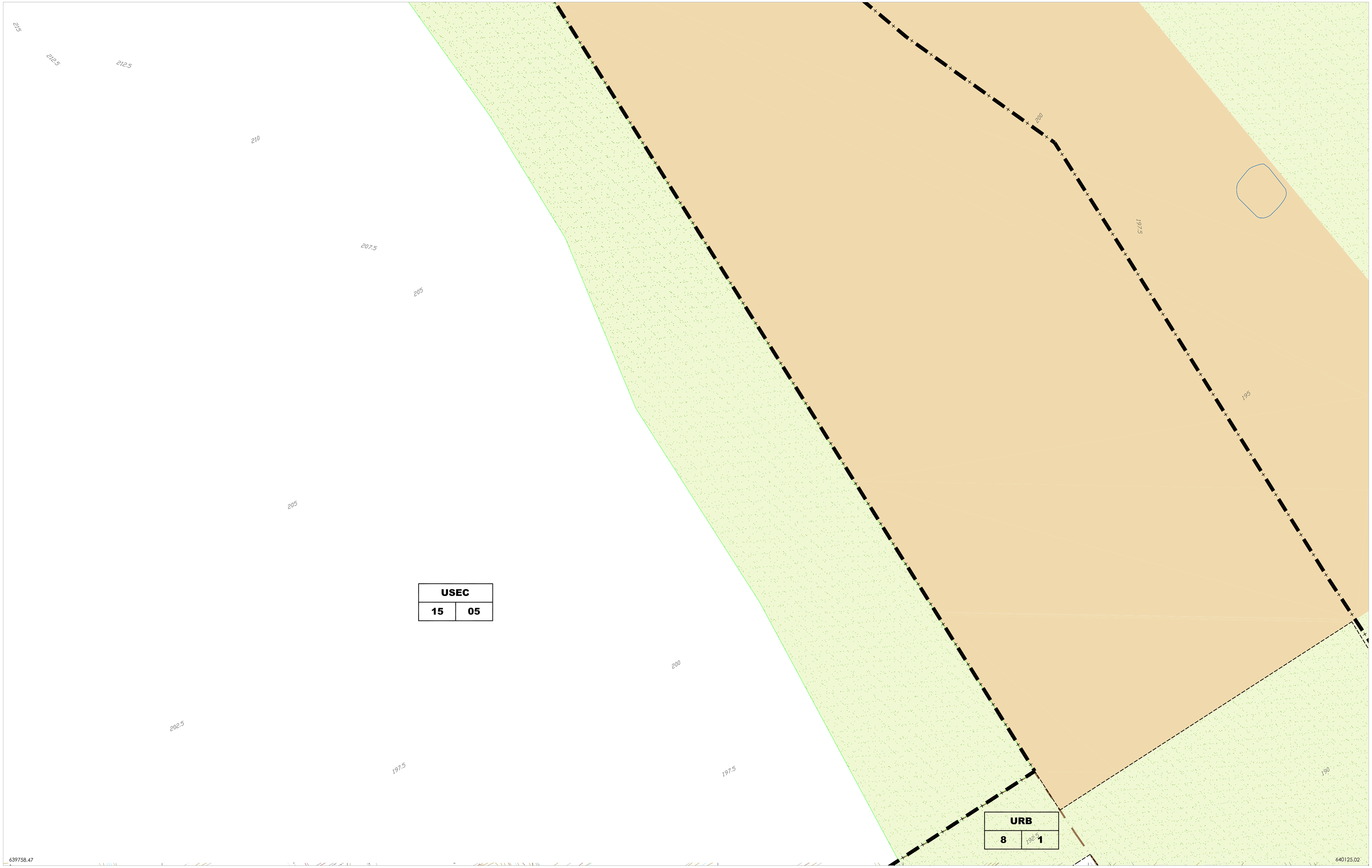



Clase de suelo

Area o Unidad de Actuación

Zona

Delimitación de suelo Urbano y Urbanizable

Delimitación de Unidades de Actuación

Delimitación Sector Ordenado

Delimitación S. Urbano de Nucleo Rural

Alineación existente

Alineación propuesta

Zonas Verdes Privada

Zonas Verdes y Espacios Libres Públicos

Equipamientos Públicos

Edificios Protegidos

Soportal Público

Entorno Bic

Ambito de Unidad de Actuación

Ambito Sector Ordenado

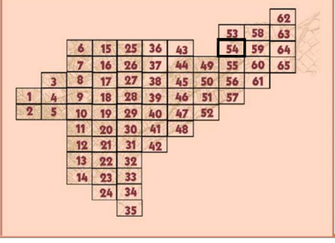

Texto Refundido Julio 2007

Plan General Municipal de Ordenación de Alhama de Murcia

DIRECTOR OFICINA DEL PGMO
El Arquitecto Municipal

Julio 2007

Fdo.: Domingo Monserrat Delgado.

Ingeniero de Caminos Canales y Puertos
Carlos J. García Calvo

ORDENACION PORMENORIZADA
Planos de Alineaciones: 54

Escala 1/500

INCOTEC
INCOTEC CONSULTORES S.L.
C/ Pina, 21 Entlo. 30000 Murcia
TLF. 968 21 01 49 - 968 22 24 82. Fax 968 28 17 96

O.P. 54