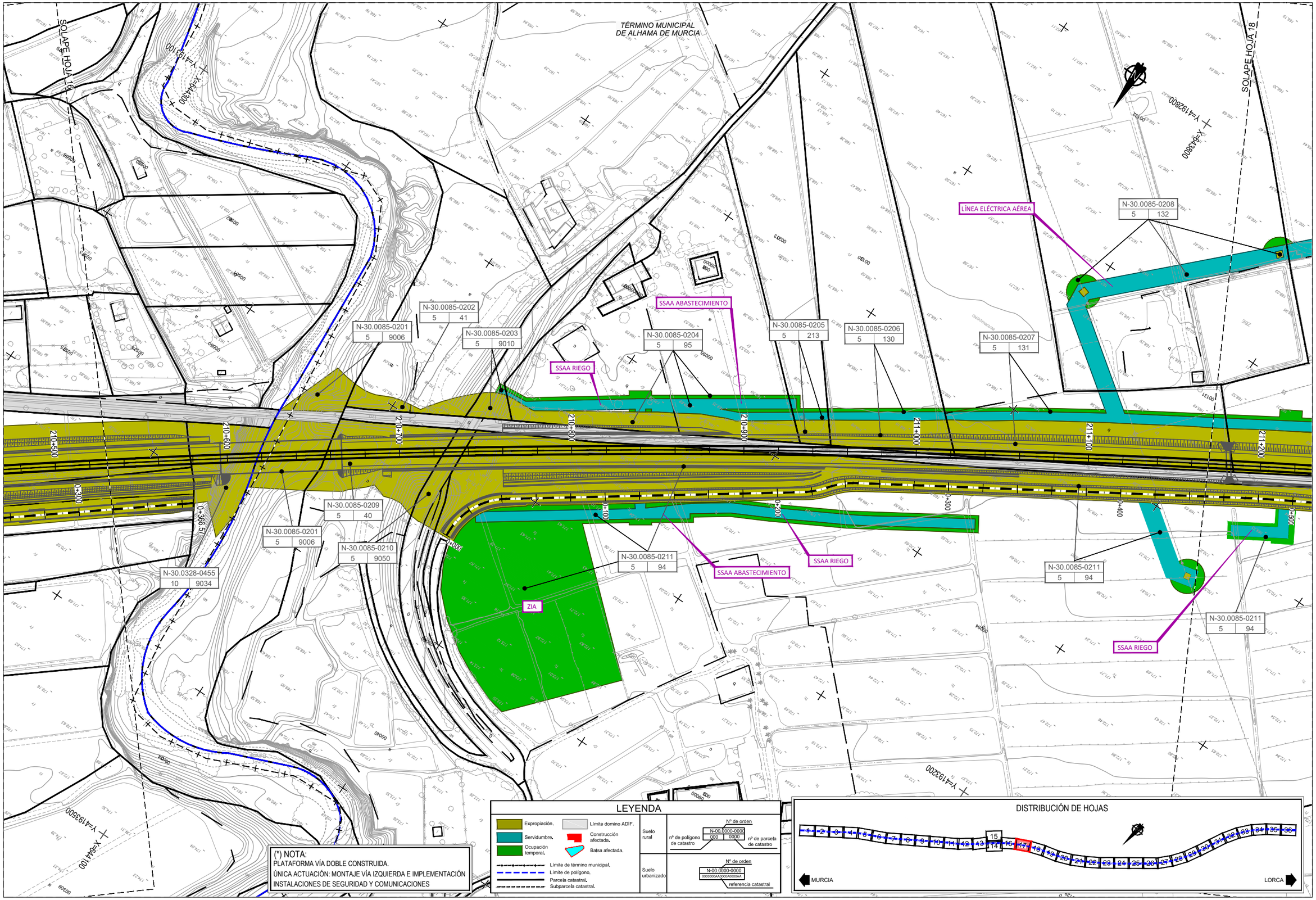

P:\2017\17084\02_doc_tecnica\02_03_Eje\Delineación\Proyecto 180308\01 Memoria y anejos\26 Expropiaciones\PLANOS\26.5_PLANOS EXPROPIACIONES (1-36).dwg

adif ALTA VELOCIDAD	TÍTULO PROYECTO DE CONSTRUCCIÓN DE PLATAFORMA DEL CORREDOR MEDITERRÁNEO DE ALTA VELOCIDAD MURCIA - ALMERÍA TRAMO: SANGONERA - LORCA	AUTOR DEL PROYECTO ineco FÉLIX ZAPATA PARRA	ESCALA ORIGINAL A1 1/1.000 Numérica 0 20 40 60m Gráfica	FECHA MARZO 2018	TÍTULO DEL PLANO ANEJO DE EXPROPIACIONES PLANOS DE EXPROPIACIONES	Nº DE PLANO 26.5 Hoja 17 de 72

TÉRMINO MUNICIPAL DE ALHAMA DE MURCIA

SOLAPE HOJA 17

SOLAPE HOJA 19

N-30.0085-0212 | 5 | 205

LÍNEA ELÉCTRICA AÉREA

SSAA RIEGO

N-30.0085-0213 | 5 | 160

N-30.0085-0214 | 5 | 159

N-30.0085-0215 | 5 | 158

N-30.0085-0216 | 5 | 128

N-30.0085-0217 | 5 | 127

N-30.0085-0218 | D00500900XG49C

N-30.0085-0219 | 5 | 85

N-30.0085-0220 | 5 | 84

N-30.0085-0211 | 5 | 94

N-30.0085-0221 | 5 | 188

N-30.0085-0222 | 5 | 190

N-30.0085-0223 | 5 | 189

N-30.0085-0224 | 5 | 86

211+200 211+300 211+400 211+500 211+600 211+700 211+800 211+900

0+000 0+100 0+174.49 0+500 0+600 0+700 0+880

X=643700 Y=4192700

X=643100 Y=4192500

X=643400 Y=4193000

(*) NOTA:
PLATAFORMA VÍA DOBLE CONSTRUIDA.
ÚNICA ACTUACIÓN: MONTAJE VÍA IZQUIERDA E IMPLEMENTACIÓN INSTALACIONES DE SEGURIDAD Y COMUNICACIONES

LEYENDA

- Expropiación.
- Servidumbre.
- Ocupación temporal.
- Límite domino ADIF.
- Construcción afectada.
- Balsa afectada.
- Límite de término municipal.
- Límite de polígono.
- Parcela catastral.
- Subparcela catastral.

Suelo rural: Nº de orden; N-00.0000-0000; nº de polígono de catastro (000); nº de parcela de catastro (0000)

Suelo urbanizado: Nº de orden; N-00.0000-0000; 0000000AA0000A0000AA; referencia catastral

DISTRIBUCIÓN DE HOJAS

1 2 3 4 5 6 7 8 9 10 11 12 13 14 15 16 17 18 19 20 21 22 23 24 25 26 27 28 29 30 31 32 33 34 35 36

MURCIA — LORCA

adif ALTA VELOCIDAD	TÍTULO PROYECTO DE CONSTRUCCIÓN DE PLATAFORMA DEL CORREDOR MEDITERRÁNEO DE ALTA VELOCIDAD MURCIA - ALMERÍA TRAMO: SANGONERA - LORCA	AUTOR DEL PROYECTO ineco FÉLIX ZAPATA PARRA	ESCALA ORIGINAL A1 1/1.000 Numérica Gráfica 0 20 40 60m	FECHA MARZO 2018	TÍTULO DEL PLANO ANEJO DE EXPROPIACIONES PLANOS DE EXPROPIACIONES	Nº DE PLANO 26.5 Hoja 18 de 72

P:\2017\17084\02_doc_tecnica\02_03_Ejec\Delineación\Proyecto 18030801 Memoria y anejos\26 Expropiaciones\PLANOS\26.5_PLANOS EXPROPIACIONES (1-36).dwg

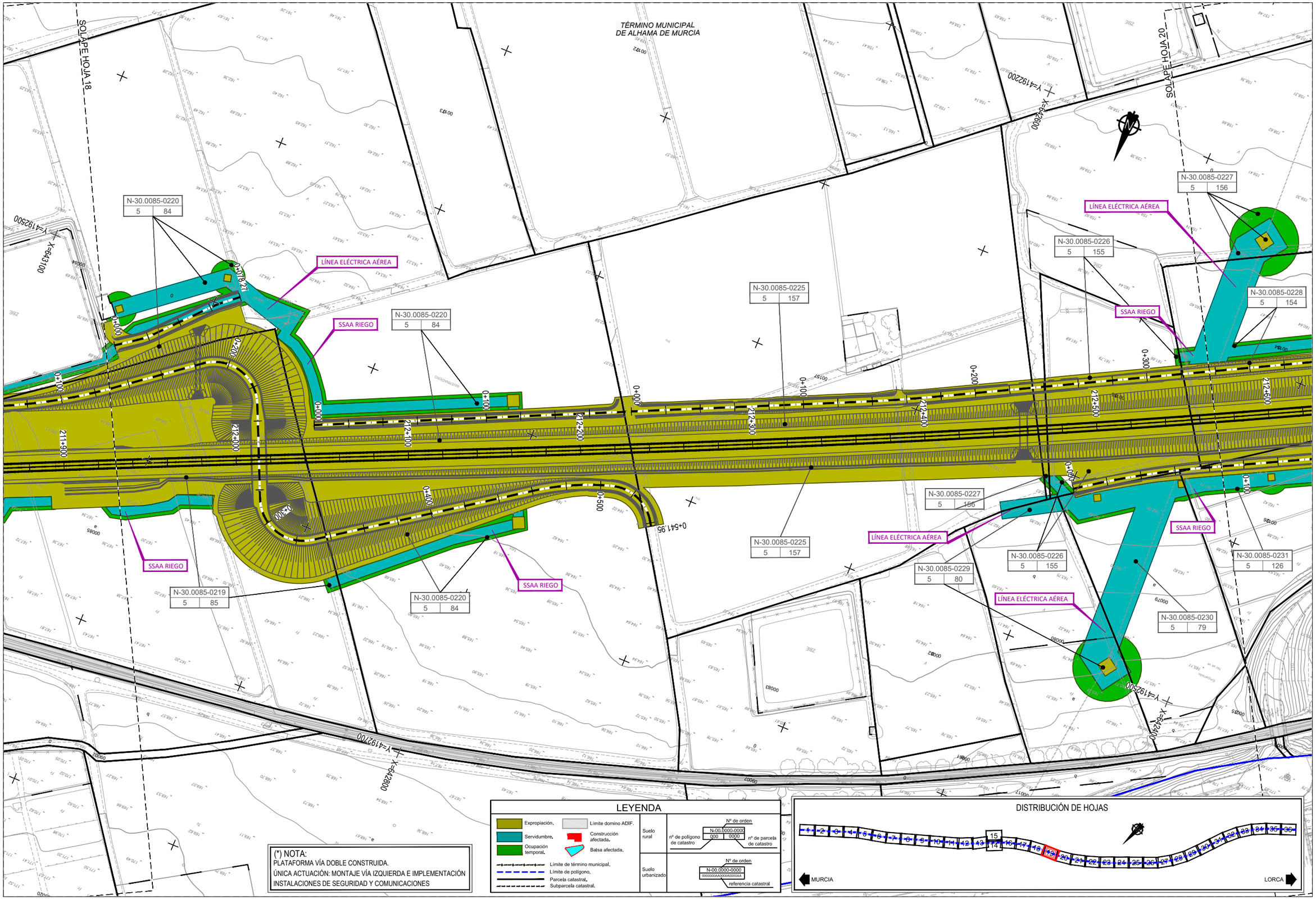

P:\2017\170849\02_doc_tecnica\02_03_Ejecu\Delineación\Proyecto 180308\01 Memoria y anejos\26 Expropiaciones\PLANOS\26.5_PLANOS EXPROPIACIONES (1-36).dwg

adif ALTA VELOCIDAD	TÍTULO PROYECTO DE CONSTRUCCIÓN DE PLATAFORMA DEL CORREDOR MEDITERRÁNEO DE ALTA VELOCIDAD MURCIA - ALMERÍA TRAMO: SANGONERA - LORCA	AUTOR DEL PROYECTO ineco FÉLIX ZAPATA PARRA	ESCALA ORIGINAL A1 1/1.000 Numérica 0 20 40 60m Gráfica	FECHA MARZO 2018	TÍTULO DEL PLANO ANEJO DE EXPROPIACIONES PLANOS DE EXPROPIACIONES	Nº DE PLANO 26.5 Hoja 19 de 72

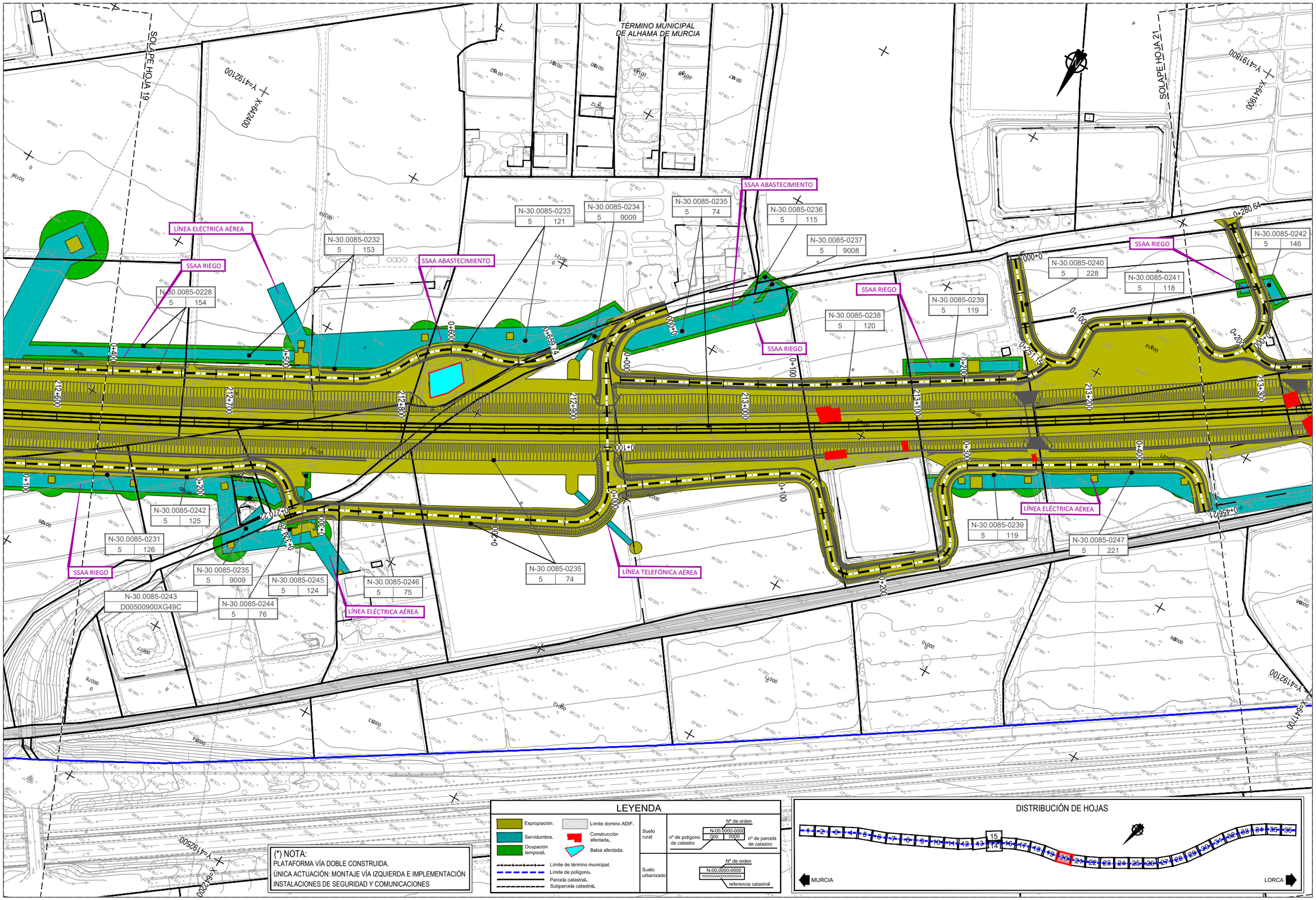

P:\2017\1708\49\02_doc_tecnica\02_03_Eje\Delineación\Proyecto 180308\01 Memoria y anejos\26 Expropiaciones\PLANOS\26.5_PLANOS EXPROPIACIONES (1-36).dwg

adif ALTA VELOCIDAD	TÍTULO PROYECTO DE CONSTRUCCIÓN DE PLATAFORMA DEL CORREDOR MEDITERRÁNEO DE ALTA VELOCIDAD MURCIA - ALMERÍA TRAMO: SANGONERA - LORCA	AUTOR DEL PROYECTO ineco FÉLIX ZAPATA PARRA	ESCALA ORIGINAL A1 1/1.000 Numérica Gráfica 0 20 40 60m	FECHA MARZO 2018	TÍTULO DEL PLANO ANEJO DE EXPROPIACIONES PLANOS DE EXPROPIACIONES	Nº DE PLANO 26.5 Hoja 20 de 72

TÉRMINO MUNICIPAL
DE ALHAMA DE MURCIA

SOLAPE HOJA 20

SOLAPE HOJA 22

N-30.0085-0237 | 5 | 9008

N-30.0085-0237 | 5 | 9008

N-30.0085-0248 | 5 | 224

N-30.0085-0242 | 5 | 146

N-30.0085-0249 | 5 | 71

N-30.0085-0250 | 5 | 70

N-30.0085-0251 | 5 | 69

N-30.0085-0252 | 5 | 65

N-30.0085-0253 | 5 | 9001

N-30.0085-0254 | 13 | 14

N-30.0085-0255 | 5 | 72

N-30.0085-0247 | 5 | 221

N-30.0085-0256 | 5 | 5

N-30.0085-0257 | 5 | 68

N-30.0085-0259 | 5 | 67

N-30.0085-0260 | 5 | 66

N-30.0085-0261 | 5 | 216

N-30.0085-0253 | 5 | 9001

N-30.0085-0262 | 5 | 1

N-30.0085-0273 | 13 | 13

N-30.0085-0258 | 5 | 4

SSAA RIEGO

SSAA RIEGO

SSAA RIEGO

SSAA RIEGO

SSAA RIEGO

LÍNEA ELÉCTRICA AÉREA

0+280.64

0+456.52

0+291.49

0+000

0+100

0+200

213+300

213+400

213+500

213+600

213+700

213+800

213+900

214+000

Y=4191400

X=641400

Y=4191800

Y=4192100

X=641700

LEYENDA

- Expropiación.
- Servidumbre.
- Ocupación temporal.
- Límite domino ADIF.
- Construcción afectada.
- Balsa afectada.
- Límite de término municipal.
- Límite de polígono.
- Parcela catastral.
- Subparcela catastral.

Suelo rural: Nº de orden N-00.0000-0000; 000 (nº de polígono de catastro); 0000 (nº de parcela de catastro)

Suelo urbanizado: Nº de orden N-00.0000-0000; 0000000AA0000A0000AA (referencia catastral)

(*) NOTA:
PLATAFORMA VÍA DOBLE CONSTRUIDA.
ÚNICA ACTUACIÓN: MONTAJE VÍA IZQUIERDA E IMPLEMENTACIÓN INSTALACIONES DE SEGURIDAD Y COMUNICACIONES

DISTRIBUCIÓN DE HOJAS

1 2 3 4 5 6 7 8 9 10 11 12 13 14 15 16 17 18 19 20 21 22 23 24 25 26 27 28 29 30 31 32 33 34 35 36

MURCIA — LORCA

P:\2017\1700849\02_doc_tecnica\02_03_EjecDelineación\Proyecto 180308\01 Memoria y anejos\26 Expropiaciones\PLANOS\26.5_PLANOS EXPROPIACIONES (1-36).dwg

adif ALTA VELOCIDAD	TÍTULO PROYECTO DE CONSTRUCCIÓN DE PLATAFORMA DEL CORREDOR MEDITERRÁNEO DE ALTA VELOCIDAD MURCIA - ALMERÍA TRAMO: SANGONERA - LORCA	AUTOR DEL PROYECTO ineco FÉLIX ZAPATA PARRA	ESCALA ORIGINAL A1 1/1.000 Numérica Gráfica 0 20 40 60m	FECHA MARZO 2018	TÍTULO DEL PLANO ANEJO DE EXPROPIACIONES PLANOS DE EXPROPIACIONES	Nº DE PLANO 26.5 Hoja 21 de 72

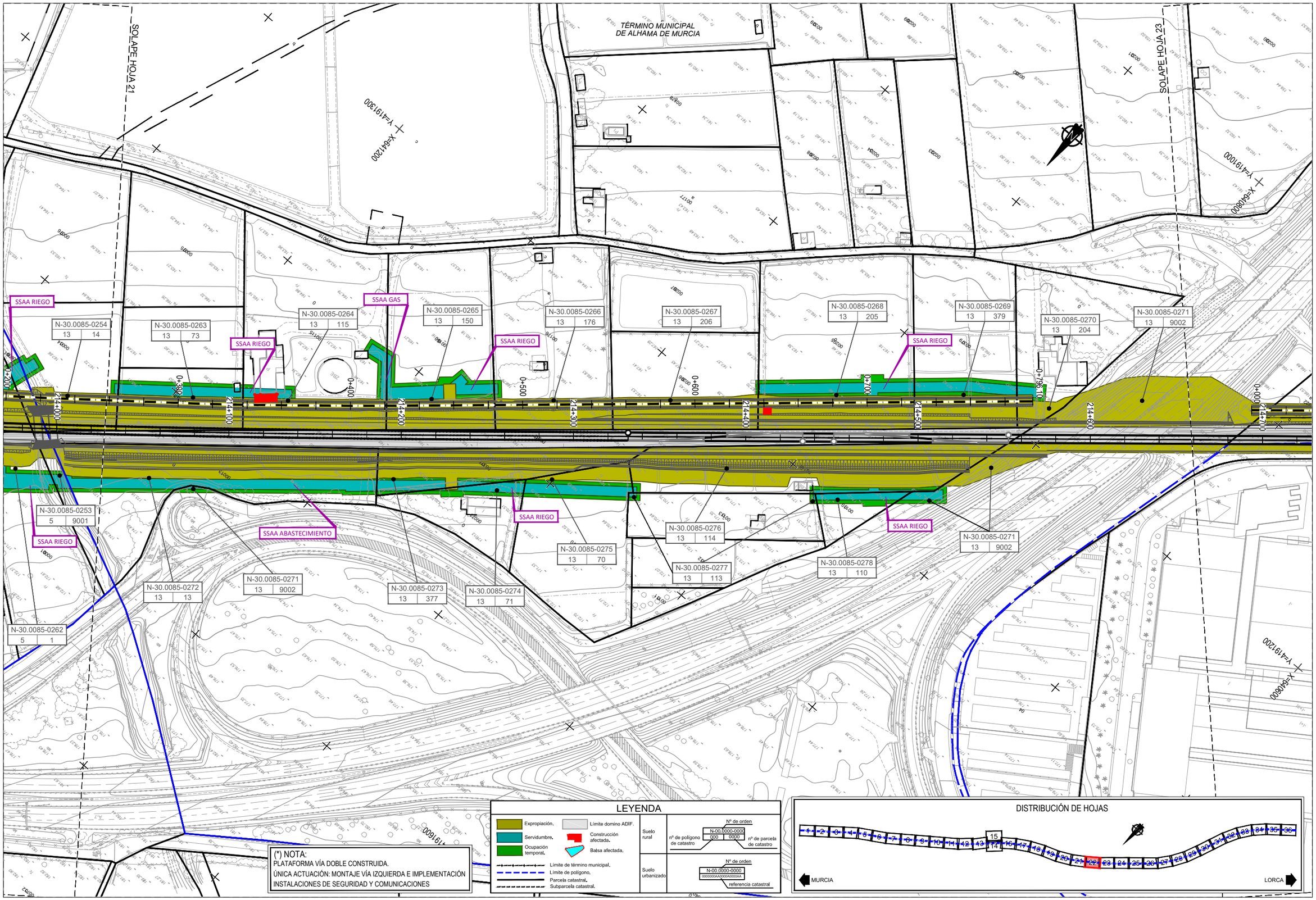

P:\2017\170849\02_doc_tecnica\02_03_Ejec\Delineación\Proyecto 180308\01 Memoria y anejos\26 Expropiaciones\PLANOS\26.5_PLANOS EXPROPIACIONES (1-36).dwg

adif ALTA VELOCIDAD	TÍTULO PROYECTO DE CONSTRUCCIÓN DE PLATAFORMA DEL CORREDOR MEDITERRÁNEO DE ALTA VELOCIDAD MURCIA - ALMERÍA TRAMO: SANGONERA - LORCA	AUTOR DEL PROYECTO ineco FÉLIX ZAPATA PARRA	ESCALA ORIGINAL A1 1/1.000 Numérica 0 20 40 60m Gráfica	FECHA MARZO 2018	TÍTULO DEL PLANO ANEJO DE EXPROPIACIONES PLANOS DE EXPROPIACIONES	Nº DE PLANO 26.5 Hoja 22 de 72

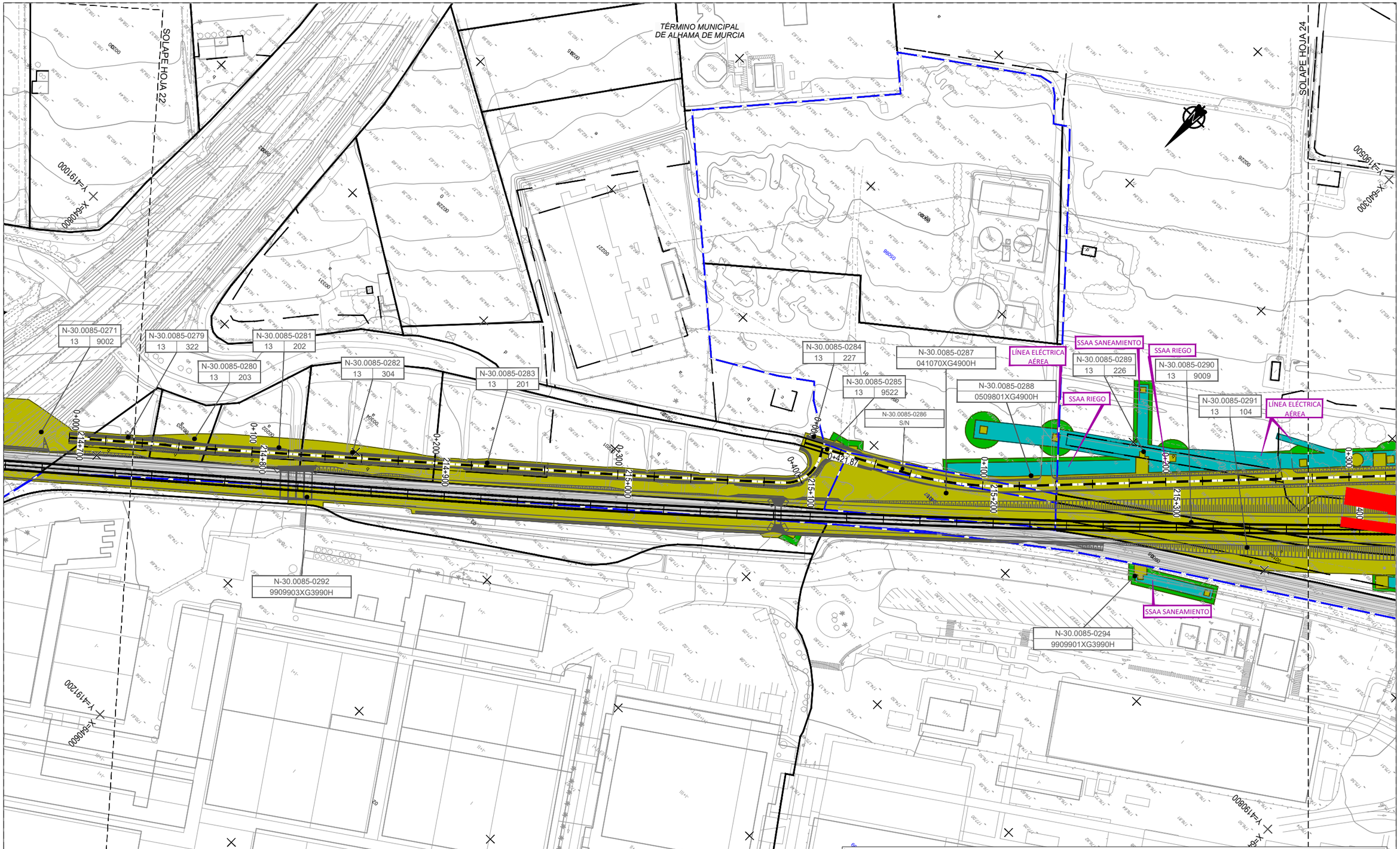

P:\2017\170849\02_doc_tecnica\02_03_Ejecd\Delineación\Proyecto 180308\01 Memoria y anejos\26 Expropiaciones\PLANOS\26.5_PLANOS EXPROPIACIONES (1-36).dwg

adif ALTA VELOCIDAD	TÍTULO PROYECTO DE CONSTRUCCIÓN DE PLATAFORMA DEL CORREDOR MEDITERRÁNEO DE ALTA VELOCIDAD MURCIA - ALMERÍA TRAMO: SANGONERA - LORCA	AUTOR DEL PROYECTO ineco FÉLIX ZAPATA PARRA	ESCALA ORIGINAL A1 1/1.000 Numérica 0 20 40 60m Gráfica	FECHA MARZO 2018	TÍTULO DEL PLANO ANEJO DE EXPROPIACIONES PLANOS DE EXPROPIACIONES	Nº DE PLANO 26.5 Hoja 23 de 72

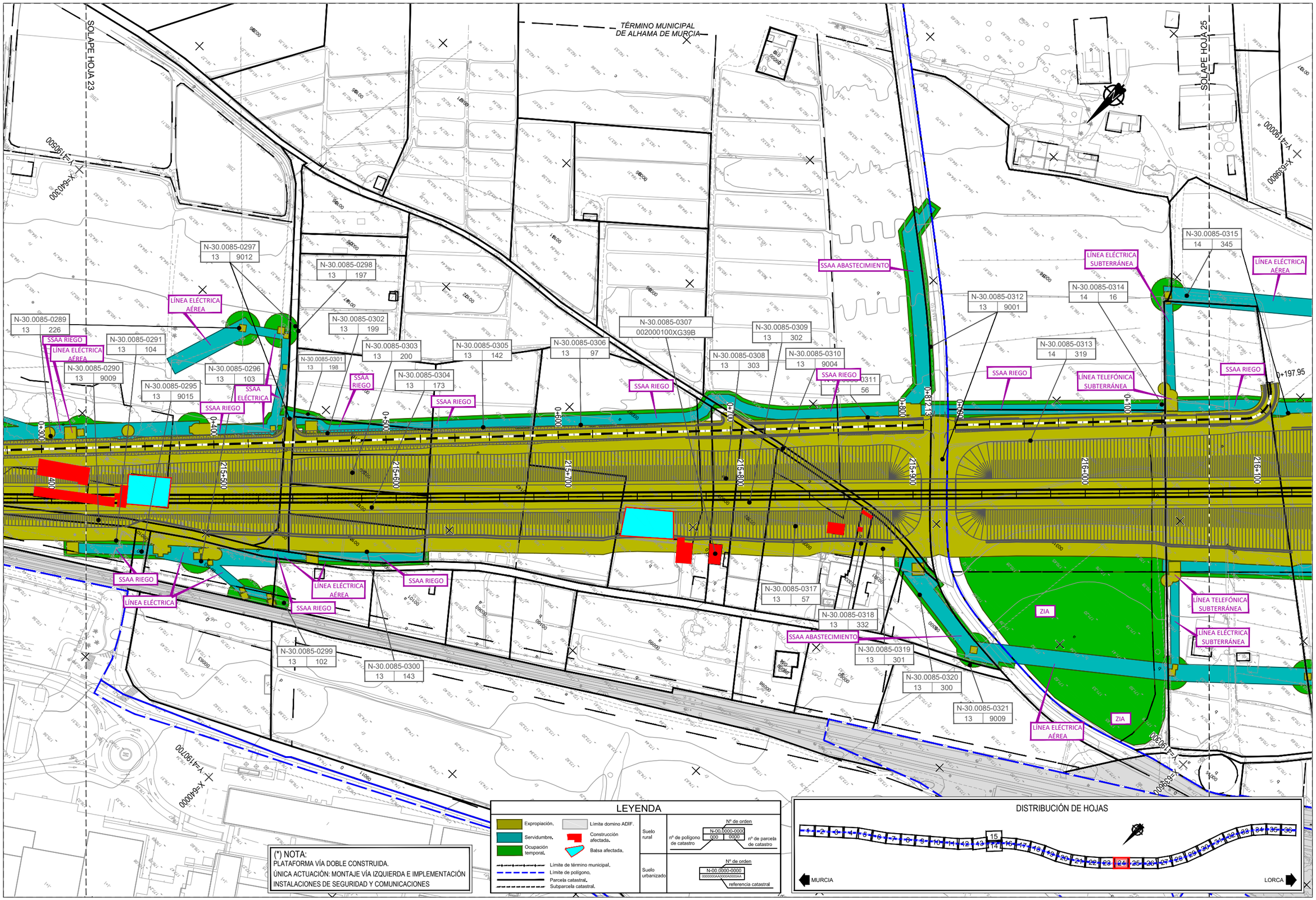

P:\2017\170849\02_doc_tecnica\02_03_Eje\Delineación\Proyecto 180308\01 Memoria y anejos\26 Expropiaciones\PLANOS\26.5_PLANOS EXPROPIACIONES (1-36).dwg

adif ALTA VELOCIDAD

TÍTULO	AUTOR DEL PROYECTO	ESCALA ORIGINAL A1	FECHA	TÍTULO DEL PLANO	Nº DE PLANO
PROYECTO DE CONSTRUCCIÓN DE PLATAFORMA DEL CORREDOR MEDITERRÁNEO DE ALTA VELOCIDAD MURCIA - ALMERÍA TRAMO: SANGONERA - LORCA	ineco FÉLIX ZAPATA PARRA	1/1.000 Numérica 0 20 40 60m Gráfica	MARZO 2018	ANEJO DE EXPROPIACIONES PLANOS DE EXPROPIACIONES	26.5 Hoja 24 de 72

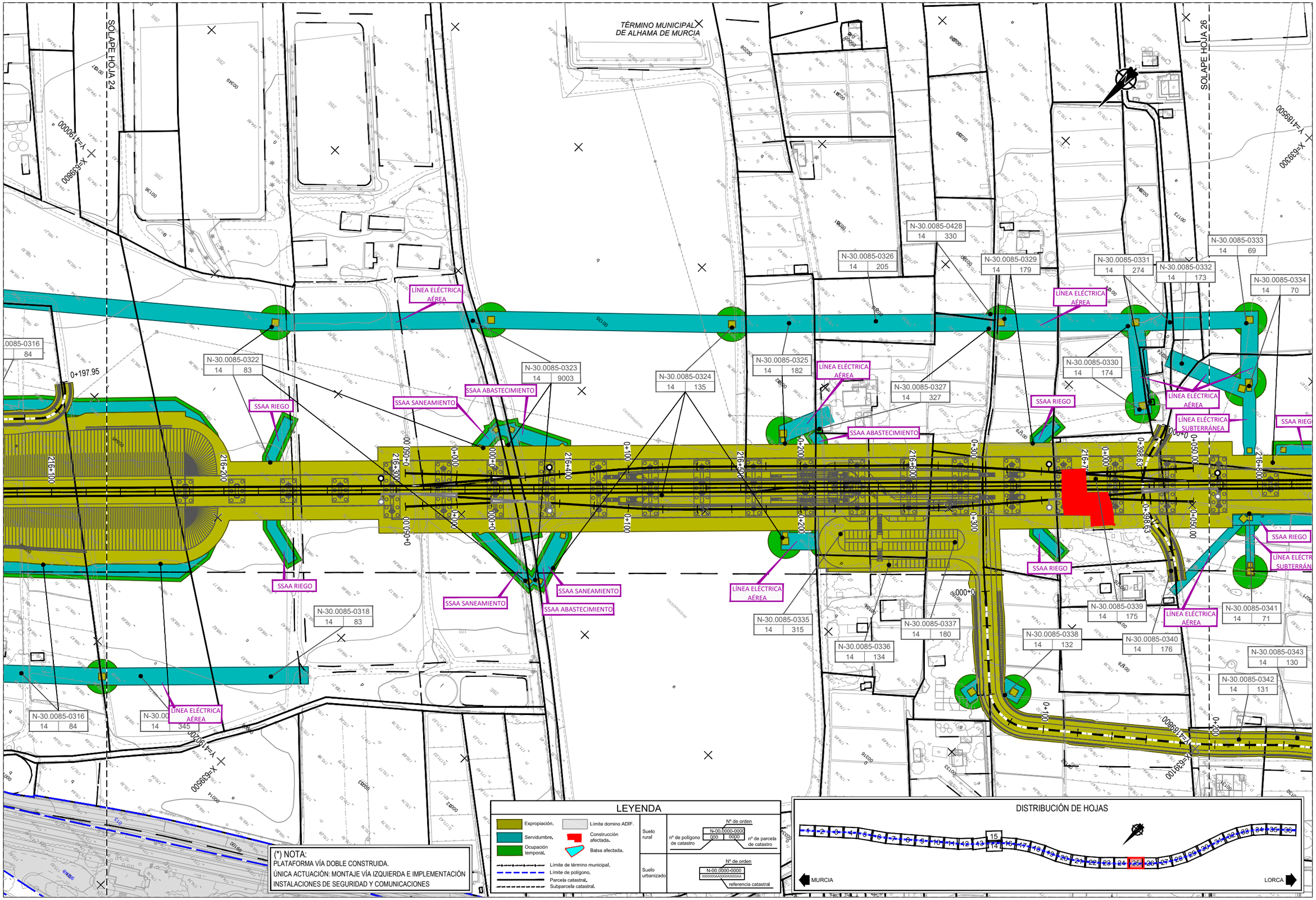

(*) NOTA:
PLATAFORMA VÍA DOBLE CONSTRUIDA.
ÚNICA ACTUACIÓN: MONTAJE VÍA IZQUIERDA E IMPLEMENTACIÓN INSTALACIONES DE SEGURIDAD Y COMUNICACIONES

P:\2017\170849\02_doc_tecnica\02_03_Ejec\Delineación\Proyecto 180308\01 Memoria y anejos\26 Expropiaciones\PLANOS\26.5_PLANOS EXPROPIACIONES (1-36).dwg

adif ALTA VELOCIDAD	TÍTULO PROYECTO DE CONSTRUCCIÓN DE PLATAFORMA DEL CORREDOR MEDITERRÁNEO DE ALTA VELOCIDAD MURCIA - ALMERÍA TRAMO: SANGONERA - LORCA	AUTOR DEL PROYECTO ineco FÉLIX ZAPATA PARRA	ESCALA ORIGINAL A1 1/1.000 Numérica Gráfica 0 20 40 60m	FECHA MARZO 2018	TÍTULO DEL PLANO ANEJO DE EXPROPIACIONES PLANOS DE EXPROPIACIONES	Nº DE PLANO 26.5 Hoja 25 de 72

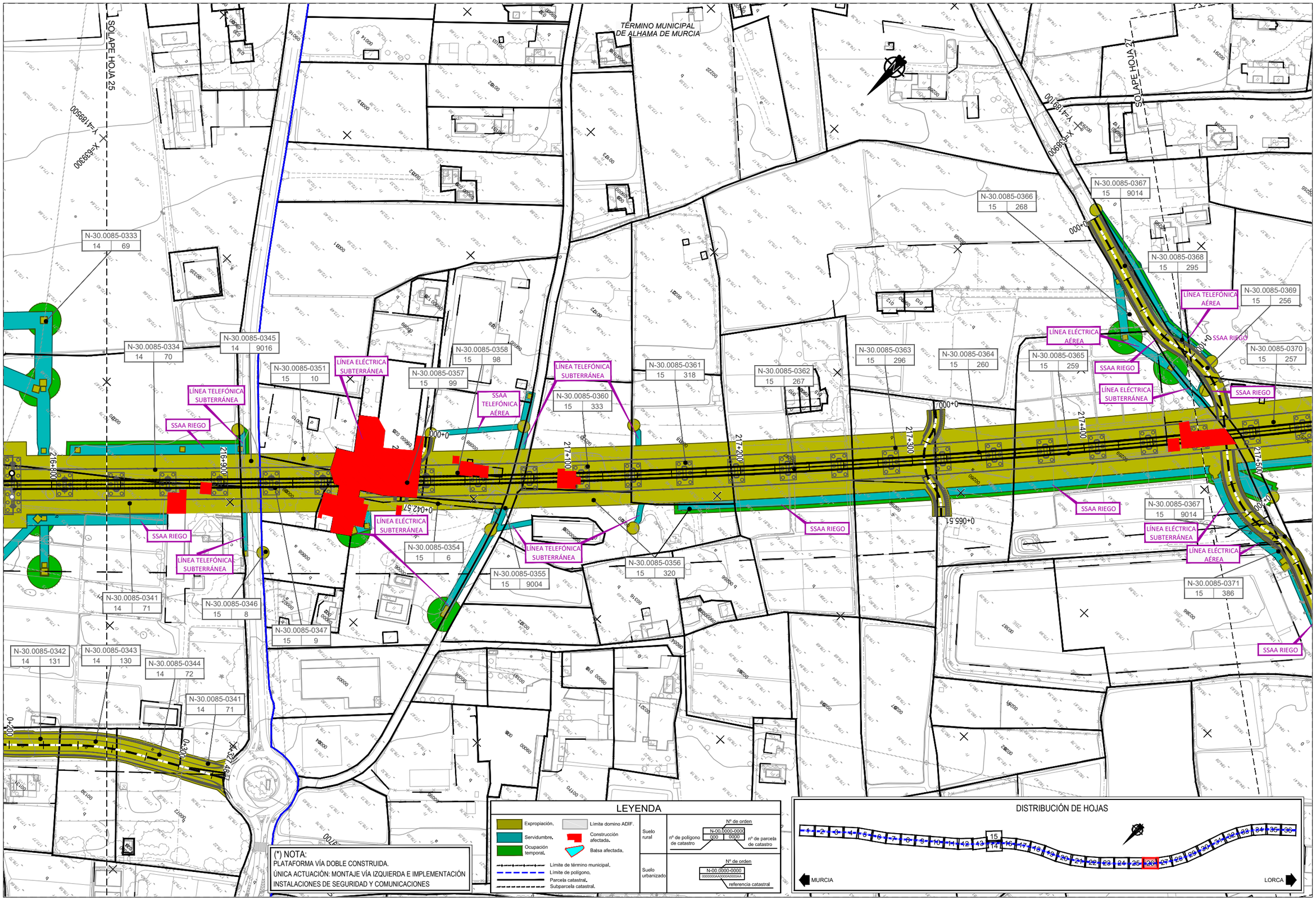

P:\2017\17084\02_doc_tecnica\02_03_Ejec\Delineación\Proyecto 18030801 Memoria y anejos\26 Expropiaciones\PLANOS\26.5_PLANOS EXPROPIACIONES (1-36).dwg

adif ALTA VELOCIDAD

TÍTULO	AUTOR DEL PROYECTO	ESCALA ORIGINAL A1	FECHA	TÍTULO DEL PLANO	Nº DE PLANO
PROYECTO DE CONSTRUCCIÓN DE PLATAFORMA DEL CORREDOR MEDITERRÁNEO DE ALTA VELOCIDAD MURCIA - ALMERÍA TRAMO: SANGONERA - LORCA	ineco FÉLIX ZAPATA PARRA	1/1.000 Numérica Gráfica 0 20 40 60m	MARZO 2018	ANEJO DE EXPROPIACIONES PLANOS DE EXPROPIACIONES	26.5 Hoja 26 de 72

TÉRMINO MUNICIPAL DE ALHAMA DE MURCIA

SOLAPE HOJA 26

SOLAPE HOJA 28

Y=4188300

X=638700

X=638500

Y=4188200

N-30.0085-0378
D01603800XG38H

N-30.0085-0379
D01603700XG38H

N-30.0085-0377
15 | 9011

N-30.0085-0380
16 | 8

N-30.0085-0381
16 | 9017

N-30.0085-0382
16 | 167

N-30.0085-0383
001800500XG38H

N-30.0085-0384
16 | 219

N-30.0085-0385
16 | 471

N-30.0085-0386
16 | 166

N-30.0085-0387
16 | 266

N-30.0085-0388
16 | 265

N-30.0085-0389
16 | 301

N-30.0085-0390
16 | 300

N-30.0085-0391
16 | 299

N-30.0085-0369
15 | 256

N-30.0085-0373
15 | 215

N-30.0085-0375
30008A01500073

N-30.0085-0376
15 | 346

N-30.0085-0374
15 | 159

N-30.0085-0370
15 | 257

N-30.0085-0372
15 | 258

N-30.0085-0392
15 | 216

N-30.0085-0393
15 | 76

N-30.0085-0394
15 | 75

N-30.0085-0395
16 | 7

N-30.0085-0397
D01604000XG38H

N-30.0085-0396
16 | 165

N-30.0085-0398
16 | 164

N-30.0085-0399
16 | 218

N-30.0085-0400
16 | 490

N-30.0085-0401
16 | 264

N-30.0085-0402
16 | 263

N-30.0085-0370
15 | 257

N-30.0085-0371
15 | 386

LÍNEA ELÉCTRICA SUBTERRÁNEA

LÍNEA ELÉCTRICA AÉREA

SSAA RIEGO

SSAA SANEAMIENTO

LÍNEA TELEFÓNICA

0+121

0+200

0+300

0+400

0+100

0+000

0+130.37

0+214.39

217+500

217+600

217+700

217+800

217+900

218+000

218+100

218+200

(*) NOTA:
PLATAFORMA VÍA DOBLE CONSTRUIDA.
ÚNICA ACTUACIÓN: MONTAJE VÍA IZQUIERDA E IMPLEMENTACIÓN INSTALACIONES DE SEGURIDAD Y COMUNICACIONES

LEYENDA

- Expropiación.
- Servidumbre.
- Ocupación temporal.
- Límite domino ADIF.
- Construcción afectada.
- Balsa afectada.
- Límite de término municipal.
- Límite de polígono.
- Parcela catastral.
- Subparcela catastral.

Suelo rural: nº de polígono de catastro (000) — Nº de orden (N-00.0000-0000) — nº de parcela de catastro (0000)

Suelo urbanizado: Nº de orden (N-00.0000-0000) — referencia catastral (0000000AA0000A0000AA)

DISTRIBUCIÓN DE HOJAS

MURCIA — LORCA

adif ALTA VELOCIDAD	TÍTULO PROYECTO DE CONSTRUCCIÓN DE PLATAFORMA DEL CORREDOR MEDITERRÁNEO DE ALTA VELOCIDAD MURCIA - ALMERÍA TRAMO: SANGONERA - LORCA	AUTOR DEL PROYECTO ineco FÉLIX ZAPATA PARRA	ESCALA ORIGINAL A1 1/1.000 Numérica 0 20 40 60m Gráfica	FECHA MARZO 2018	TÍTULO DEL PLANO ANEJO DE EXPROPIACIONES PLANOS DE EXPROPIACIONES	Nº DE PLANO 26.5 Hoja 27 de 72

P:\2017\170849\02_doc_tecnica\02_03_EjecutDelineación\Proyecto 180308\01 Memoria y anejos\26 Expropiaciones\PLANOS\26.5_PLANOS EXPROPIACIONES (1-36).dwg

TÉRMINO MUNICIPAL DE ALHAMA DE MURCIA

SOLAPE HOJA 27

N-30.0085-0390 | 16 | 300
N-30.0085-0391 | 16 | 299
N-30.0085-0402 | 16 | 263
N-30.0085-0403 | 16 | 321
N-30.0085-0404 | 16 | 320
N-30.0085-0405 | 16 | 336
N-30.0085-0406 | 16 | 335
N-30.0085-0407 | 16 | 483
N-30.0085-0408 | 16 | 257
N-30.0085-0409 | 16 | 256
N-30.0085-0410 | 16 | 255
N-30.0085-0411 | 16 | 575
N-30.0085-0412 | 16 | 576
N-30.0085-0413 | 13 | 297
N-30.0085-0414 | 16 | 317
N-30.0085-0415 | 16 | 295
N-30.0085-0416 | 16 | 259
N-30.0085-0417 | 16 | 258
N-30.0085-0418 | 16 | 155
N-30.0085-0419 | 16 | 574
N-30.0085-0420 | 16 | 573
N-30.0085-0421 | 16 | 570
N-30.0085-0422 | 16 | 572
N-30.0085-0423 | 16 | 153
N-30.0085-0424 | 16 | 505
N-30.0085-0425 | 16 | 152
N-30.0085-0426 | 16 | 151
N-30.0085-0427 | 16 | 150
N-30.0085-0428 | 16 | 149
N-30.0085-0429 | 16 | 148
N-30.0085-0430 | 16 | 262
N-30.0085-0431 | 16 | 296
N-30.0085-0432 | 16 | 260
N-30.0085-0433 | 16 | 9014
N-30.0085-0434 | 16 | 158
N-30.0085-0435 | 16 | 157
N-30.0085-0436 | 001400100XG38H
N-30.0085-0437 | 16 | 156
N-30.0085-0438 | 16 | 566
N-30.0085-0439 | 16 | 568

LÍNEA ELÉCTRICA AÉREA
LÍNEA TELEFÓNICA AÉREA
LÍNEA ELÉCTRICA SUBTERRÁNEA
SSAA RIEGO
SSAA ABASTECIMIENTO

0+114 OLEODUCTO DESTILADOS CARTAGENA-PUERTOLLANO

0+000 0+100 0+200 0+300 0+400 0+500 0+513.55
0+723.19
218+200 218+300 218+500 218+600 218+700 218+800 218+900

X=638100 X=637800
Y=4188500 Y=4188900 Y=4188700

(*) NOTA:
PLATAFORMA VÍA DOBLE CONSTRUIDA.
ÚNICA ACTUACIÓN: MONTAJE VÍA IZQUIERDA E IMPLEMENTACIÓN INSTALACIONES DE SEGURIDAD Y COMUNICACIONES

LEYENDA

- Expropiación.
- Servidumbre.
- Ocupación temporal.
- Límite domino ADIF.
- Construcción afectada.
- Balsa afectada.
- Límite de término municipal.
- Límite de polígono.
- Parcela catastral.
- Subparcela catastral.

Suelo rural: Nº de orden N-00.0000-0000 (000 0000) — nº de polígono de catastro — nº de parcela de catastro

Suelo urbanizado: Nº de orden N-00.0000-0000 (0000000AA0000A0000AA) — referencia catastral

DISTRIBUCIÓN DE HOJAS

1 2 3 4 5 6 7 8 9 10 11 12 13 14 15 16 17 18 19 20 21 22 23 24 25 26 27 28 29 30 31 32 33 34 35 36

MURCIA — LORCA

adif ALTA VELOCIDAD	TÍTULO PROYECTO DE CONSTRUCCIÓN DE PLATAFORMA DEL CORREDOR MEDITERRÁNEO DE ALTA VELOCIDAD MURCIA - ALMERÍA TRAMO: SANGONERA - LORCA	AUTOR DEL PROYECTO ineco FÉLIX ZAPATA PARRA	ESCALA ORIGINAL A1 1/1.000 Numérica 0 20 40 60m Gráfica	FECHA MARZO 2018	TÍTULO DEL PLANO ANEJO DE EXPROPIACIONES PLANOS DE EXPROPIACIONES	Nº DE PLANO 26.5 Hoja 28 de 72

P:\2017\170849\02_doc_tecnica\02_03_Ejec\Delineación\Proyecto 180308\01 Memoria y anejos\26 Expropiaciones\PLANOS\26.5_PLANOS EXPROPIACIONES (1-36).dwg

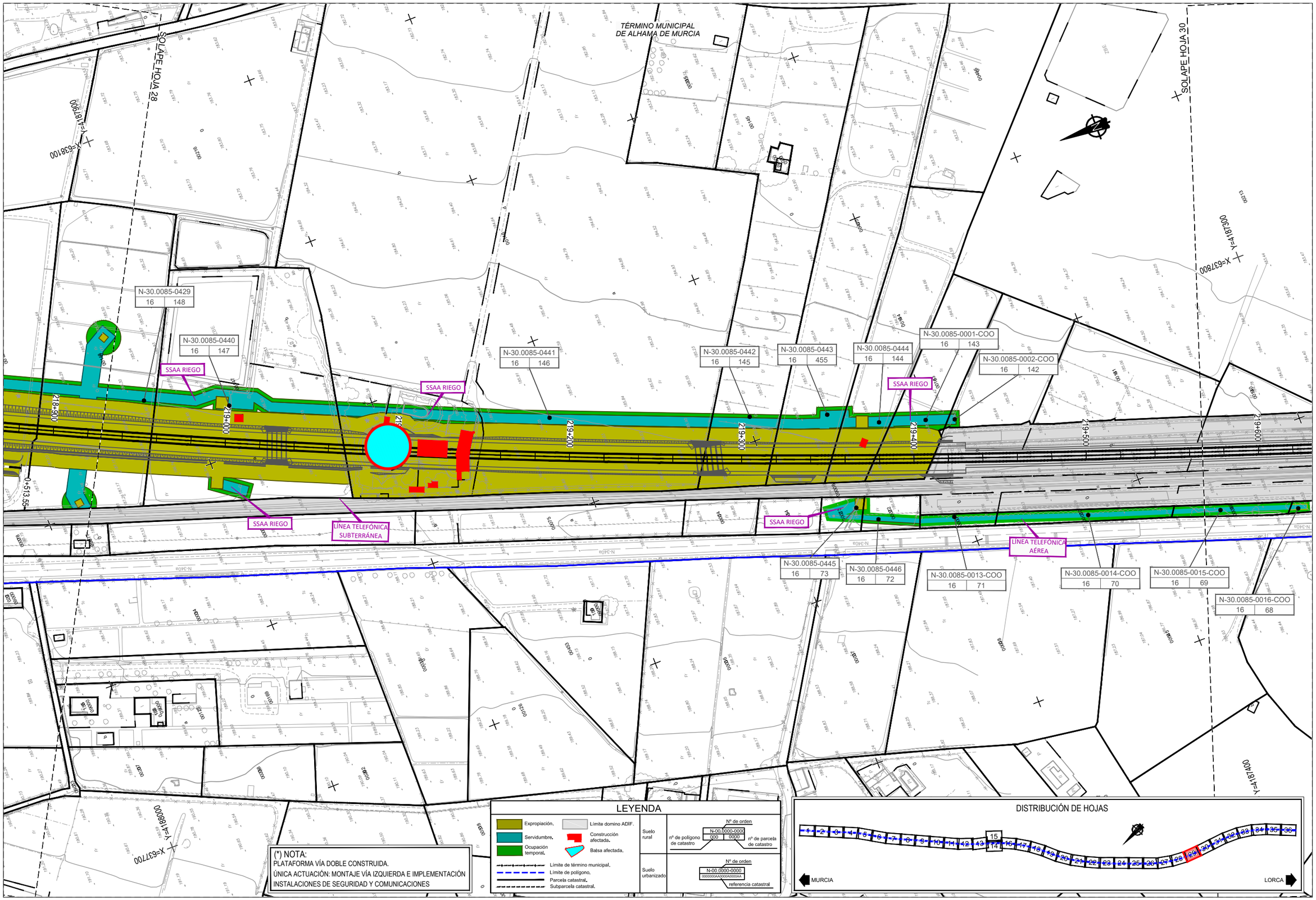

P:\2017\170849\02_doc_tecnica\02_03_Ejec\Delineación\Proyecto 180308\01 Memoria y anejos\26 Expropiaciones\PLANOS\26.5_PLANOS EXPROPIACIONES (1-36).dwg

adif ALTA VELOCIDAD	TÍTULO PROYECTO DE CONSTRUCCIÓN DE PLATAFORMA DEL CORREDOR MEDITERRÁNEO DE ALTA VELOCIDAD MURCIA - ALMERÍA TRAMO: SANGONERA - LORCA	AUTOR DEL PROYECTO ineco FÉLIX ZAPATA PARRA	ESCALA ORIGINAL A1 1/1.000 Numérica 0 20 40 60m Gráfica	FECHA MARZO 2018	TÍTULO DEL PLANO ANEJO DE EXPROPIACIONES PLANOS DE EXPROPIACIONES	Nº DE PLANO 26.5 Hoja 29 de 72

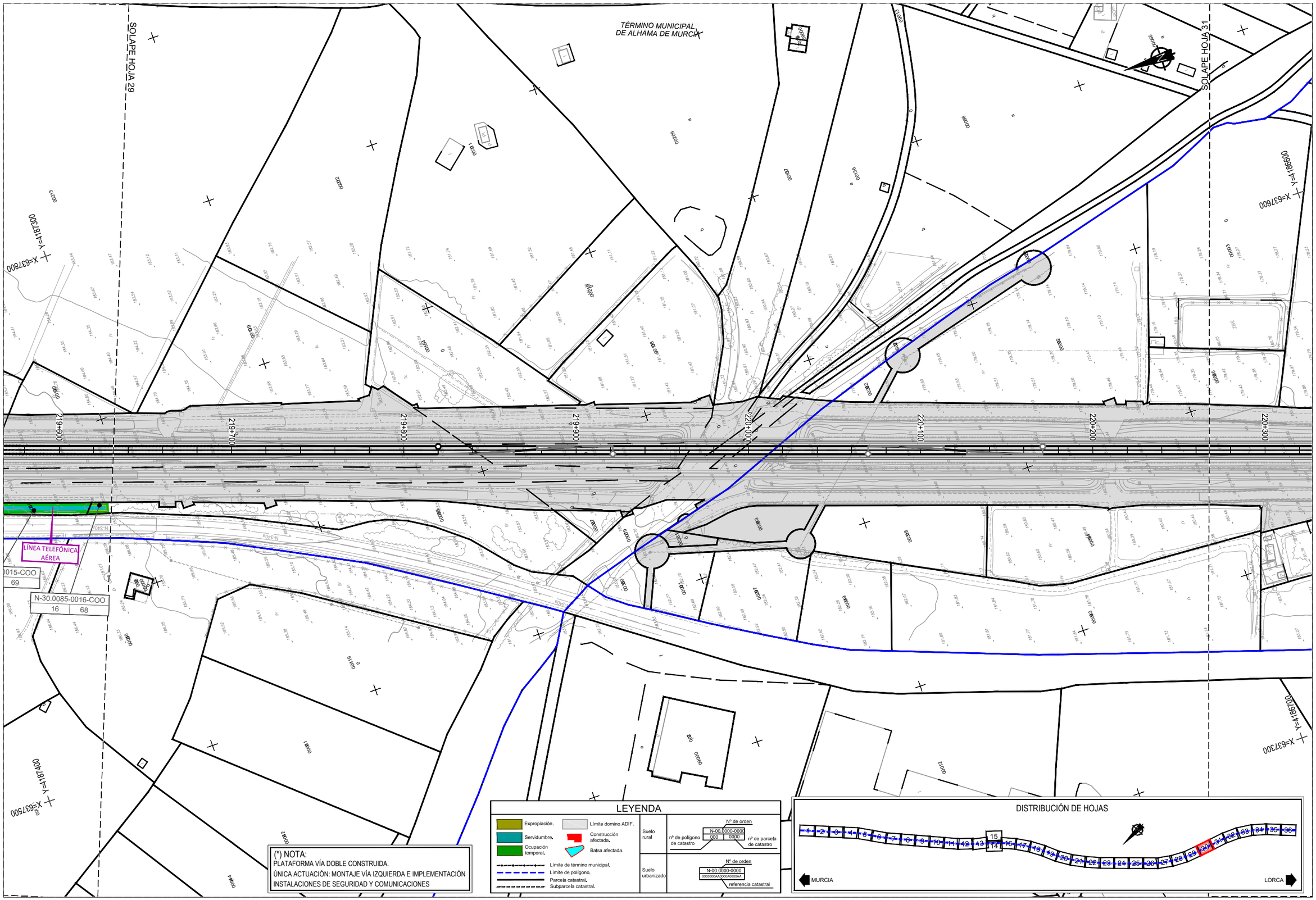

P:\2017\170849\02_doc_tecnica\02_03_Eje\Delineación\Proyecto 180308\01 Memoria y anejos\26 Expropiaciones\PLANOS\26.5_PLANOS EXPROPIACIONES (1-36).dwg

adif ALTA VELOCIDAD	TÍTULO PROYECTO DE CONSTRUCCIÓN DE PLATAFORMA DEL CORREDOR MEDITERRÁNEO DE ALTA VELOCIDAD MURCIA - ALMERÍA TRAMO: SANGONERA - LORCA	AUTOR DEL PROYECTO ineco FÉLIX ZAPATA PARRA	ESCALA ORIGINAL A1 1/1.000 Numérica Gráfica 0 20 40 60m	FECHA MARZO 2018	TÍTULO DEL PLANO ANEJO DE EXPROPIACIONES PLANOS DE EXPROPIACIONES	Nº DE PLANO 26.5 Hoja 30 de 72

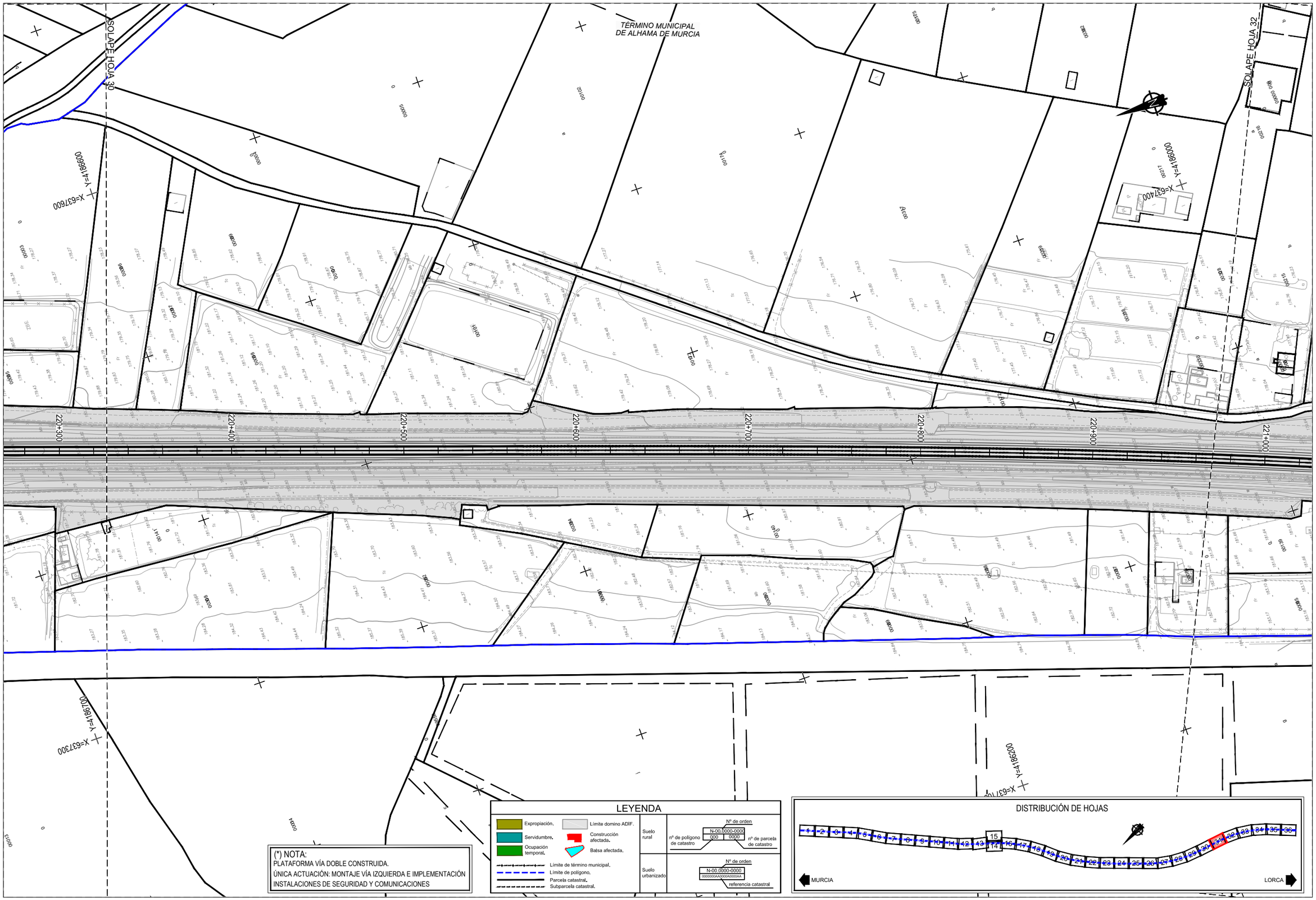

P:\2017\17084\02_doc_tecnica\02_03_Eje\Delineación\Proyecto 180308\01 Memoria y anejos\26 Expropiaciones\PLANOS\26.5_PLANOS EXPROPIACIONES (1-36).dwg

adif ALTA VELOCIDAD	TÍTULO PROYECTO DE CONSTRUCCIÓN DE PLATAFORMA DEL CORREDOR MEDITERRÁNEO DE ALTA VELOCIDAD MURCIA - ALMERÍA TRAMO: SANGONERA - LORCA	AUTOR DEL PROYECTO ineco FÉLIX ZAPATA PARRA	ESCALA ORIGINAL A1 1/1.000 Numérica 0 20 40 60m Gráfica	FECHA MARZO 2018	TÍTULO DEL PLANO ANEJO DE EXPROPIACIONES PLANOS DE EXPROPIACIONES	Nº DE PLANO 26.5 Hoja 31 de 72

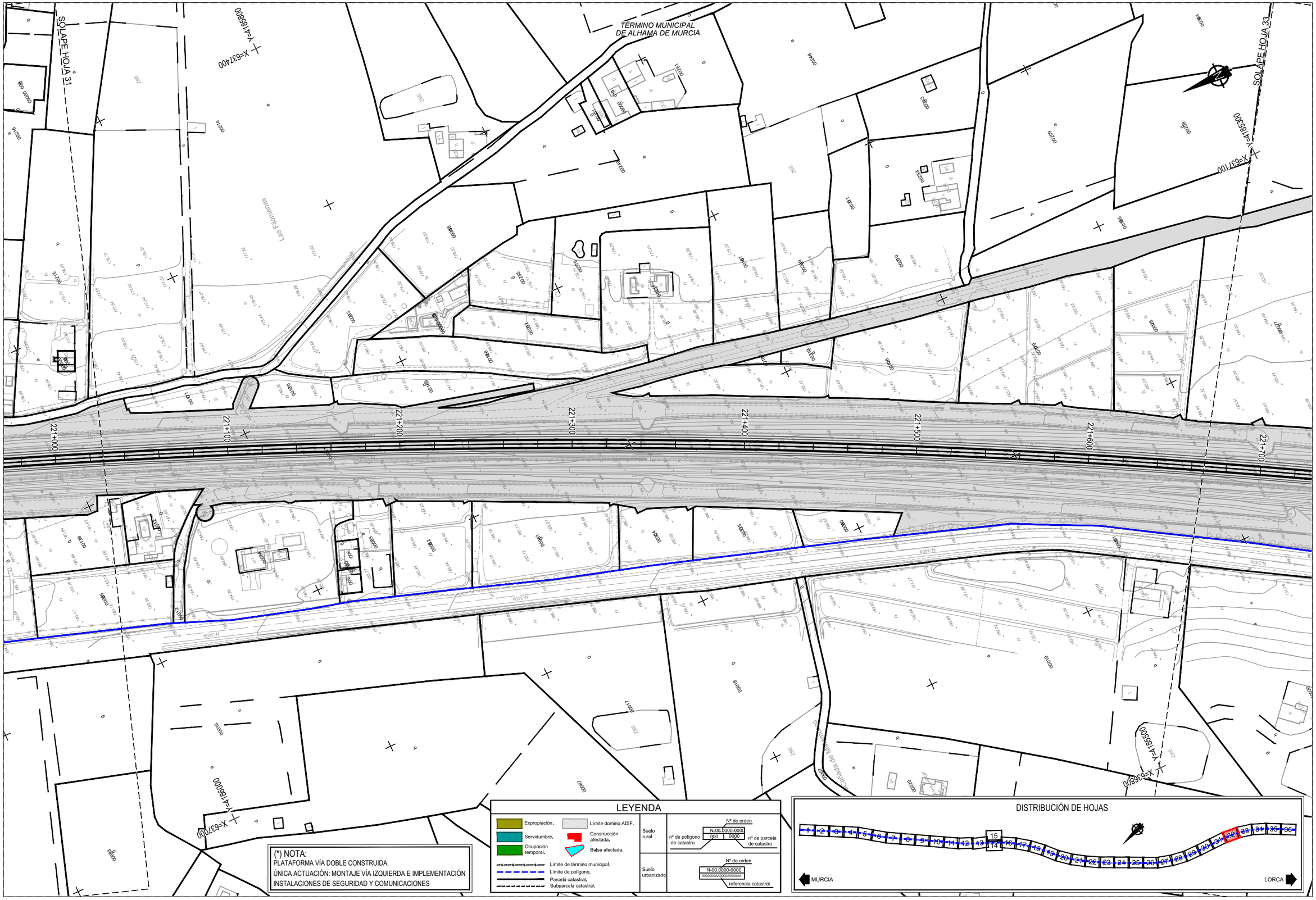

P:\2017\170849\02_doc_tecnica\02_03_Ejec\Delineación\Proyecto 180308\01 Memoria y anejos\26 Expropiaciones\PLANOS\26.5_PLANOS EXPROPIACIONES (1-36).dwg

adif ALTA VELOCIDAD	TÍTULO PROYECTO DE CONSTRUCCIÓN DE PLATAFORMA DEL CORREDOR MEDITERRÁNEO DE ALTA VELOCIDAD MURCIA - ALMERÍA TRAMO: SANGONERA - LORCA	AUTOR DEL PROYECTO ineco FÉLIX ZAPATA PARRA	ESCALA ORIGINAL A1 1/1.000 Numérica 0 20 40 60m Gráfica	FECHA MARZO 2018	TÍTULO DEL PLANO ANEJO DE EXPROPIACIONES PLANOS DE EXPROPIACIONES	Nº DE PLANO 26.5 Hoja 32 de 72

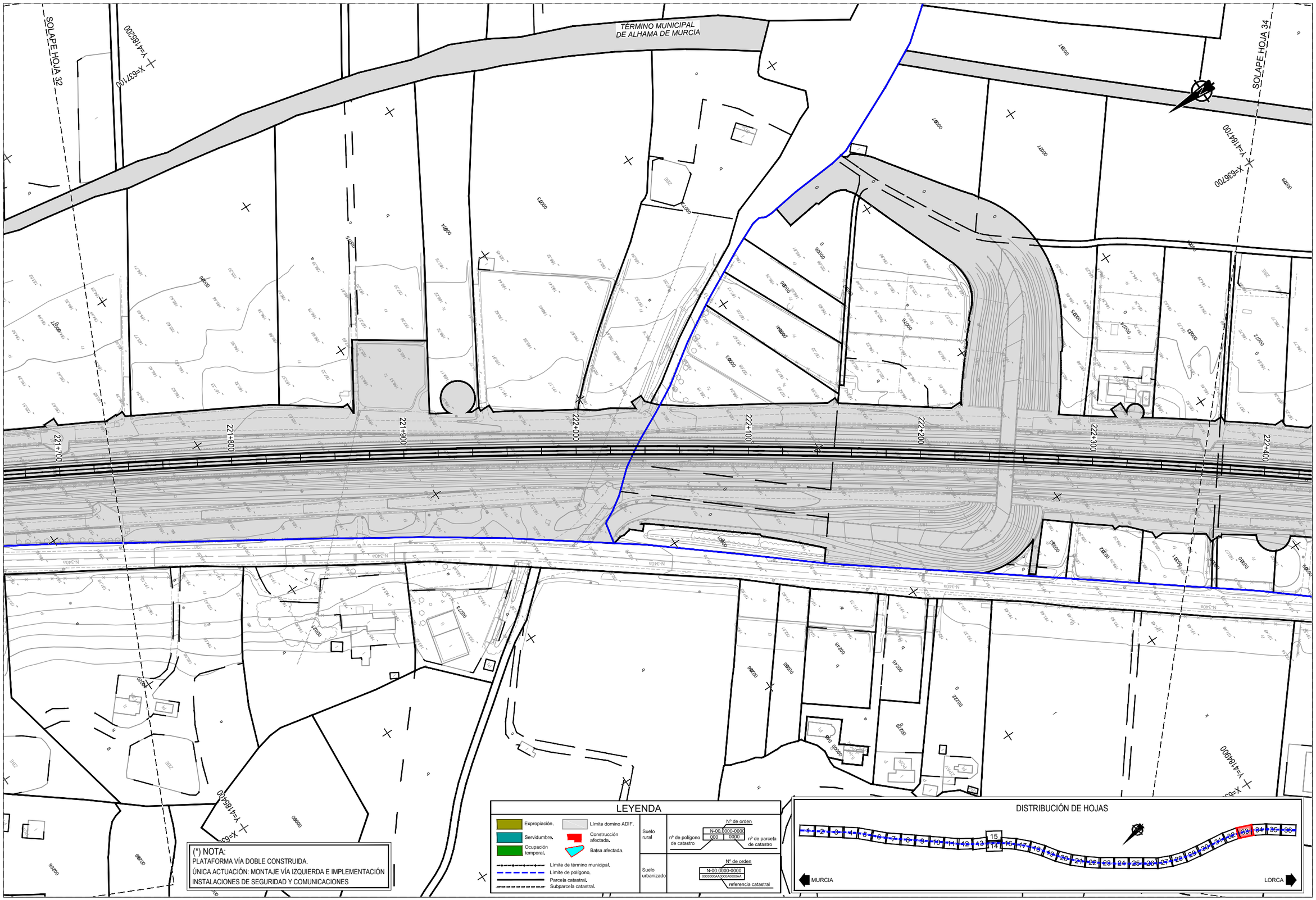

P:\2017\170849\02_doc_tecnica\02_03_Ejec\Delineación\Proyecto 180308\01 Memoria y anejos\26 Expropiaciones\PLANOS\26.5_PLANOS EXPROPIACIONES (1-36).dwg

adif ALTA VELOCIDAD	TÍTULO PROYECTO DE CONSTRUCCIÓN DE PLATAFORMA DEL CORREDOR MEDITERRÁNEO DE ALTA VELOCIDAD MURCIA - ALMERÍA TRAMO: SANGONERA - LORCA	AUTOR DEL PROYECTO ineco FÉLIX ZAPATA PARRA	ESCALA ORIGINAL A1 1/1.000 Numérica 0 20 40 60m Gráfica	FECHA MARZO 2018	TÍTULO DEL PLANO ANEJO DE EXPROPIACIONES PLANOS DE EXPROPIACIONES	Nº DE PLANO 26.5 Hoja 33 de 72

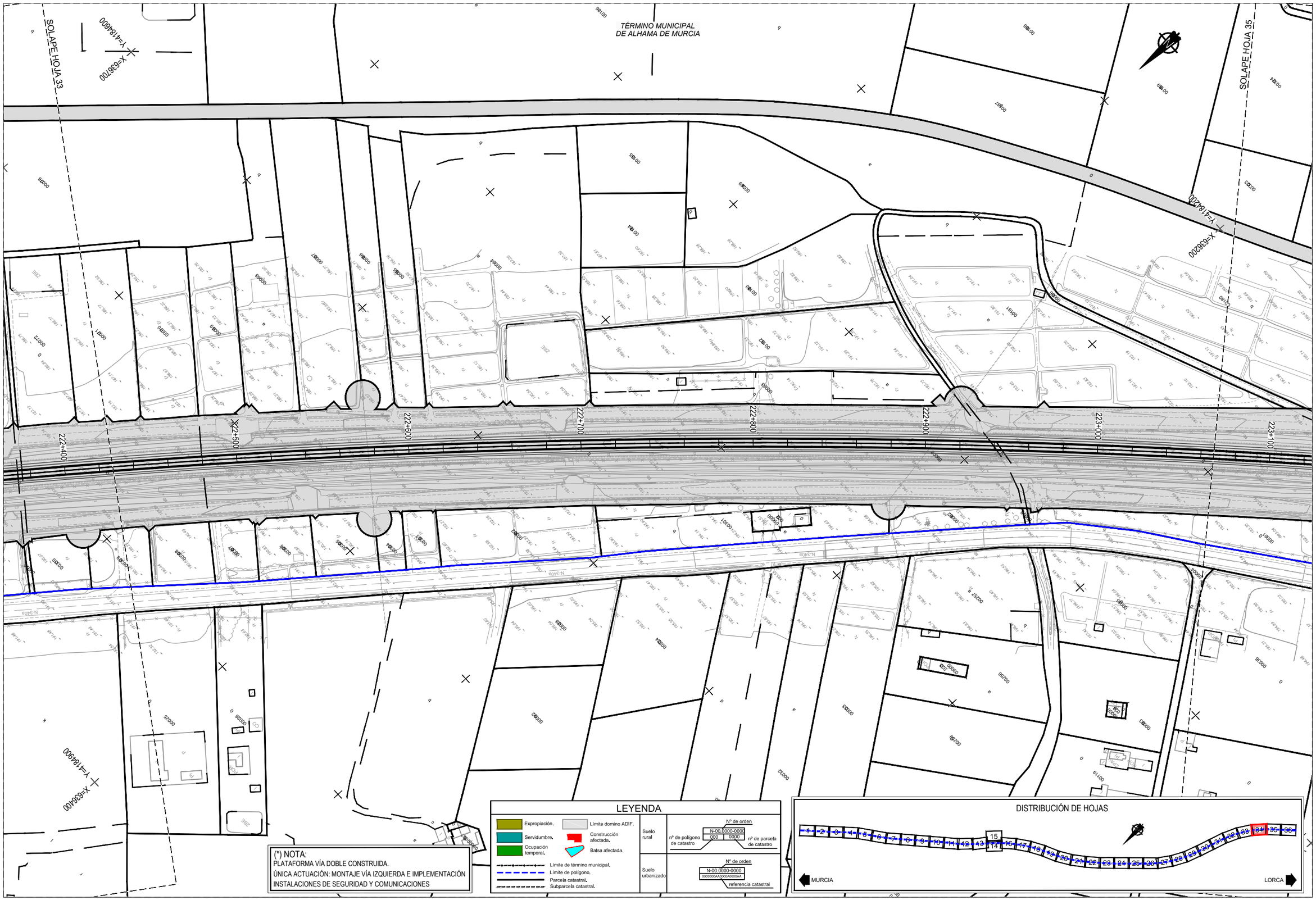

P:\2017\170849\02_doc_tecnica\02_03_Ejec\Delineación\Proyecto 180308\01 Memoria y anejos\26 Expropiaciones\PLANOS\26.5_PLANOS EXPROPIACIONES (1-36).dwg

adif ALTA VELOCIDAD	TÍTULO PROYECTO DE CONSTRUCCIÓN DE PLATAFORMA DEL CORREDOR MEDITERRÁNEO DE ALTA VELOCIDAD MURCIA - ALMERÍA TRAMO: SANGONERA - LORCA	AUTOR DEL PROYECTO ineco FÉLIX ZAPATA PARRA	ESCALA ORIGINAL A1 1/1.000 Numérica 0 20 40 60m Gráfica	FECHA MARZO 2018	TÍTULO DEL PLANO ANEJO DE EXPROPIACIONES PLANOS DE EXPROPIACIONES	Nº DE PLANO 26.5 Hoja 34 de 72

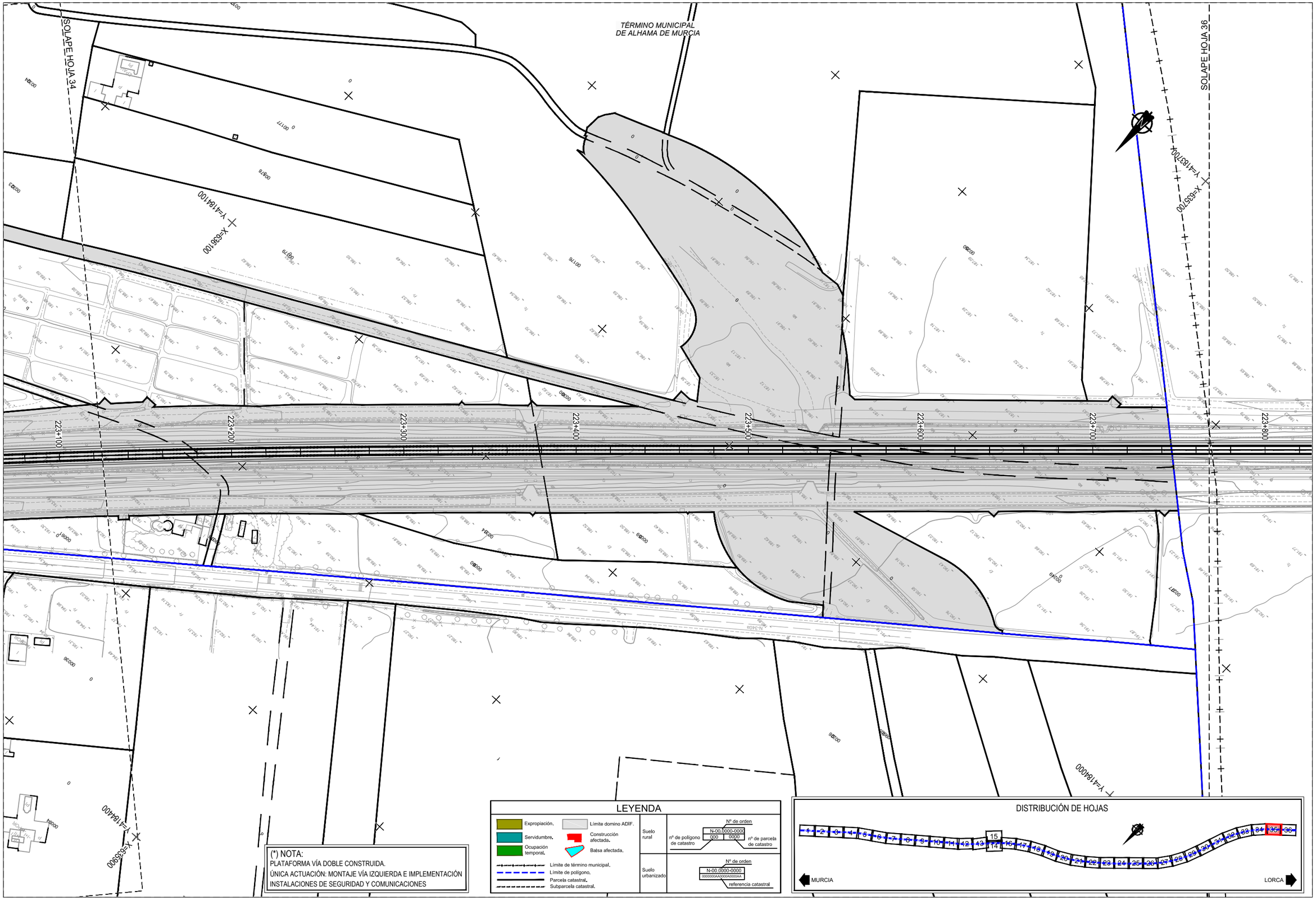

P:\2017\170849\02_doc_tecnica\02_03_Ejec\Delineación\Proyecto 180308\01 Memoria y anejos\26 Expropiaciones\PLANOS\26.5_PLANOS EXPROPIACIONES (1-36).dwg

adif ALTA VELOCIDAD

TÍTULO	AUTOR DEL PROYECTO	ESCALA ORIGINAL A1	FECHA	TÍTULO DEL PLANO	Nº DE PLANO
PROYECTO DE CONSTRUCCIÓN DE PLATAFORMA DEL CORREDOR MEDITERRÁNEO DE ALTA VELOCIDAD MURCIA - ALMERÍA TRAMO: SANGONERA - LORCA	ineco FÉLIX ZAPATA PARRA	1/1.000 Numérica 0 20 40 60m Gráfica	MARZO 2018	ANEJO DE EXPROPIACIONES PLANOS DE EXPROPIACIONES	26.5 Hoja 35 de 72