



ACCIONES PEDANÍAS

30.000€





ACCIÓN P1

PRESUPUESTO: 5.000€



TÍTULO: AMPLIACION DE RED DE ALUMBRADO PÚBLICO

UBICACIÓN: LA COSTERA

NÚMERO DE PROPUESTA: P2

DESCRIPCIÓN

Ampliación de red de alumbrado público en Núcleos Rurales, estudiando las zonas de mayor necesidad.

ACCIÓN P2

PRESUPUESTO: 6.000€





TÍTULO: MEJORA ACÚSTICA SALÓN SOCIAL

UBICACIÓN: LA COSTERA

NÚMERO DE PROPUESTA: P3

DESCRIPCIÓN

Sustitución del falso techo del Tele Club por otro con mayor absorción acústica.

ACCIÓN P3		PRESUPUESTO: 6.000€	
			
TÍTULO: PUNTO LIMPIO PARA CONTENEDORES Y ACERA			
UBICACIÓN: LA COSTERA – LOS VENTORRILLOS			
NÚMERO DE PROPUESTA: P5			
DESCRIPCIÓN			
Ejecución de acera y zona de punto limpio para contenedores, con instalación de paneles de madera delimitando la zona y estudio de jardinería. (zona de afección de la carretera regional RM 603).			

ACCIÓN P4

PRESUPUESTO: 10.000€



TÍTULO: CONSERVACIÓN DE LA FINCA “LA UMBRÍA DE CARRASCOY” (FASE I)

UBICACIÓN: LA COSTERA

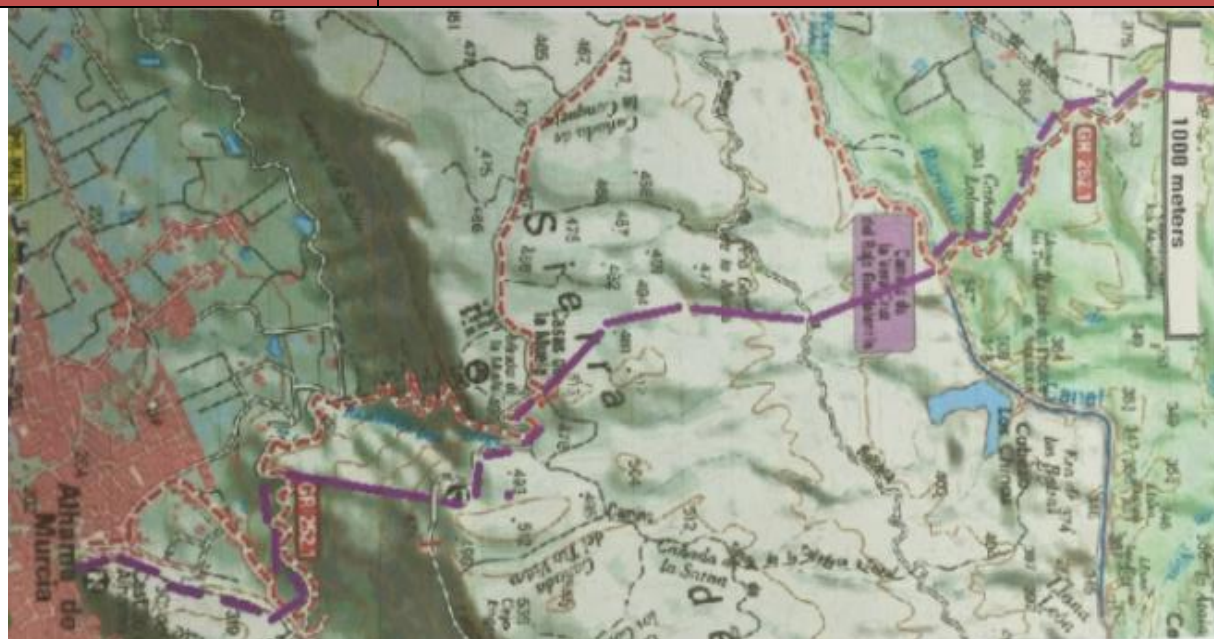
NÚMERO DE PROPUESTA: P6

DESCRIPCIÓN

- Proyecto de rehabilitación de la casa del Charco: se estudiarán las obras puntuales necesarias de mantenimiento para evitar su derrumbe. Se deberá ejecutar un Proyecto de Rehabilitación integral para ponerla en uso, que incluya casa y corrales.
- Recuperación del charco como elemento seminatural. La carencia actual de agua en la sierra de Carrascoy y su necesidad para mantener un suministro a la fauna aconsejan la recuperación del antiguo charco que existía al este de la casa y corrales.
- Recuperación y mejora de las sendas actualmente existentes. Algunas de estas sendas tienen trazados de fuertes pendientes que necesitan ser rectificadas para mejorar el tránsito humano. Una vez rectificadas se deben eliminar los trazados que supongan riesgo erosivo. También se debe contemplar la homologación y señalización de los senderos resultantes. En algunos casos son necesarios acuerdos con particulares.

ACCIÓN P5

PRESUPUESTO: 8.000€



TÍTULO: SENDA GEBAS-ALHAMA

UBICACIÓN: GEBAS

NÚMERO DE PROPUESTA: P10

DESCRIPCIÓN

La propuesta contempla acondicionar nuevos tramos de los antiguos senderos de La Muela y los Barrancos de Gebas. Con ellos se recuperaría uno de los más antiguos recorridos utilizados por los geberos para venir con sus bestias hasta Alhama (el resto de los senderos sólo permitían el paso de personas. Por tanto, se trata de una importante recuperación patrimonial de repercusión cultural y ambiental.

Esta propuesta está casi en su totalidad incluida en el Proyecto de recuperación de los senderos tradicionales de la Sierra de la Muela. De momento, existe financiación fuera de este proceso para atender los trazados de La Rellana y los corrales de la casa de Don Lázaro. Sería conveniente esperar a ver los resultados de los trabajos que ahora van a comenzar y que se van a desarrollar hasta marzo de 2017 para ver qué partes se pueden llegar a hacer y cuáles se quedarían para concluir por otra vía presupuestaria.

ACCIÓN P6

PRESUPUESTO: 8.000€



TÍTULO: ADECUACIÓN SENDA DE LAS BALSAS

UBICACIÓN: GEBAS

NÚMERO DE PROPUESTA: P11

DESCRIPCIÓN

La propuesta recoge la recuperación de los antiguos senderos y pasos que tradicionalmente usaban los vecinos de Gebas para desplazarse siguiendo los recorridos del agua por las antiguas huertas y balsas de la zona. El trazado de la ruta une también algunos de los caseríos de la pedanía y ayuda a entender cómo los geberos desarrollaron una estratégica cultura del aprovechamiento minimalista del agua. Esta ruta ofrece un valioso equipamiento para dinamizar el uso turístico, recreativo y didáctico de esta zona.

El trazado tiene unos 3,5 km de recorrido y requiere de algunas mejoras en el firme, la rectificación de algunos pasos, la señalización y la inclusión en la red de senderos homologados de Gebas.

Esta propuesta es una vieja aspiración de la Asociación de Vecinos de Gebas que parcialmente han materializado durante este año realizando una actividad senderista. Pero las mejoras mencionadas son necesarias para dotar de seguridad y fluidez al trazado. Se considera una singular intervención de recuperación patrimonial y dinamización turística.

ACCIÓN P7	PRESUPUESTO: 6.000€
	
TÍTULO: CONSTRUIR PUNTOS LIMPIOS ACORDES AL ENTORNO	
UBICACIÓN: GEBAS	
NÚMERO DE PROPUESTA: P12	
DESCRIPCIÓN	
<p>Construcción de contenedores de mampostería de piedra en puntos limpios a determinar (fotografía de actuación realizada en El Berro).</p>	

ACCIÓN P8

PRESUPUESTO: 10.00€



TÍTULO: MICRODEPURADORA SALÓN SOCIAL

UBICACIÓN: LAS CAÑADAS

NÚMERO DE PROPUESTA: P14

DESCRIPCIÓN

Se aconseja la instalación de una microdepuradora, esto requiere de un estudio previo. Nos referimos a:

- Es necesario caracterizar bien las aguas a tratar, tanto en lo referente a composición como en lo que atañe a las cantidades.
- En virtud de ello hay que seleccionar el mejor sistema de tratamiento. Se aconseja contemplar sistemas compactos que combinan decantación, separación de grasas y procesos de oxidación, y los sistemas que combinan filtro verde con posible humedal.

ACCIÓN P9

PRESUPUESTO: 10.000€



TÍTULO: COLOCAR MARQUESINAS EN LAS PARADAS DE AUTOBÚS ESCOLARES

UBICACIÓN: LAS CAÑADAS

NÚMERO DE PROPUESTA: P15

DESCRIPCIÓN

Instalación de marquesinas para paradas de autobús escolar en Venta Aledo y Condado de Alhama (10.000 € por unidad).

ACCIÓN P10	PRESUPUESTO: 10.000€
	
TÍTULO: ARREGLO DEL CAMINO FUENTE ALEDO	
UBICACIÓN: CAMINO DE CHINCHILLA - LAS CAÑADAS	
NÚMERO DE PROPUESTA: P16	
DESCRIPCIÓN	
<p>Se propone pavimentación con zahorra artificial y la colocación de barreras de seguridad tipo bionda.</p>	

ACCIÓN P11

PRESUPUESTO: 10.000€



TÍTULO: MEJORA SALÓN SOCIAL

UBICACIÓN: EL CAÑARICO

NÚMERO DE PROPUESTA: P18

DESCRIPCIÓN

La ampliación de la zona requiere la ejecución de un forjado sanitario a la misma altura del edificio.

También se propone la compra de mobiliario para el centro social.

ACCIÓN P12

PRESUPUESTO: 10.000€



TÍTULO: EQUIPAMIENTO CASA DE LA CULTURA

UBICACIÓN: EL BERRO

NÚMERO DE PROPUESTA: P22,P27

DESCRIPCIÓN

Compra de mobiliario para la Casa de la Cultura.

ACCIÓN P13

PRESUPUESTO: 10.000€



TÍTULO: MOBILIARIO URBANO ACORDE CON EL ENTORNO

UBICACIÓN: EL BERRO

NÚMERO DE PROPUESTA: P24, P25, P26

DESCRIPCIÓN

Compra de mobiliario urbano y señales de tráfico acorde con el entorno rural de esta pedanía, buscando homogeneizar farolas, bancos, señales de tráfico con criterios paisajísticos.

ACCIÓN P14

PRESUPUESTO: 6.000€



TÍTULO: SENDA EL BERRO-LA CAÑADA

UBICACIÓN: EL BERRO

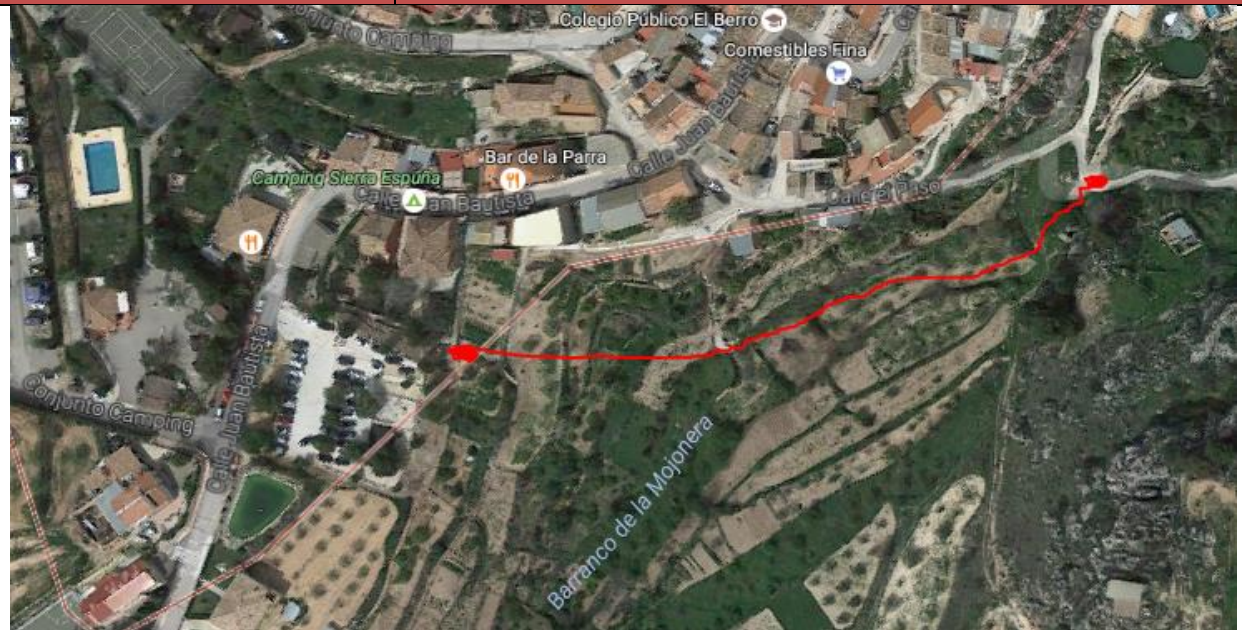
NÚMERO DE PROPUESTA: P28

DESCRIPCIÓN

Se trata de recuperar uno de los tradicionales senderos de conexión entre ambos núcleos de población de la pedanía de El Berro. Se estima una longitud de unos 260 metros de recorrido.

ACCIÓN P15

PRESUPUESTO: 10.000€



TÍTULO: ENCAUZAR AGUAS DE LLUVIA

UBICACIÓN: EL BERRO

NÚMERO DE PROPUESTA: P29

DESCRIPCIÓN

Se propone la ejecución de una red de pluviales de hormigón con sus arquetas y pozos de registro correspondientes. Hace falta la cesión del terreno correspondiente a fincas privadas.

ACCIÓN P16

PRESUPUESTO: 10.000€



TÍTULO: PEDANÍAS CARDIOPROTEGIDAS

UBICACIÓN: TODAS LAS PEDANÍAS

NÚMERO DE PROPUESTA: P30

DESCRIPCIÓN

Adquirir 5 desfibriladores, uno para cada uno de las pedanías y realizar campañas de formación a aquellos vecinos que lo deseen con objetivo de formar espacios cardioprotegidos.